



Spolufinancováno Evropskou unií

Nástroj pro propojení Evropy

Projekt „Optimalizace traťového úseku Mstětice (mimo) - Praha-Vysočany (včetně)“
je spolufinancovaný EU z programu Nástroj pro propojení Evropy (CEF)

Za tuto publikaci odpovídá pouze její autor. Evropská unie nenes odpovědnost za jakékoli využití informací v ní obsažených.

VÝŠKOVÝ SYSTÉM Bpv SOUŘADNICOVÝ SYSTÉM S-JTSK ±0,000 = xxx,xx m n. m.

Číslo změny:	Obsah změny:	Datum změny:
01	-	-
02	-	-
03	-	-

Investor:



Správa železniční dopravní cesty, s.o.
Dlážděná 1003/7, 110 00 Praha 1

Stavební správa západ
Sokolovská 278/1955, 190 00 Praha 9

Společníci Společnosti „SP + SPEU_Mstětice - Vysočany_P“



Správce:



SUDOP PRAHA a.s.
Olšanská 1a, 130 80 Praha 3
tel.: +420 267 094 111
e-mail: praha@sudop.cz

Vedoucí týmu:

ING. MICHAL MEČL

Asistent vedoucího týmu:

ING. JAN BONEV

Specialista profese:

ING. KATEŘINA HLADKÁ, PH.D.

Středisko:

SILNIC A DÁLNIC

Vedoucí střediska:	Odpovědný projektant SO, IO, PS:	Vypracoval:	Kontroloval:
ING. HANA STAŇKOVÁ	ING. MIROSLAV RADECHOVSKÝ	ING. MIROSLAV RADECHOVSKÝ	ING. TOMÁŠ ADAM

Název akce:

**OPTIMALIZACE TRAŤOVÉHO ÚSEKU
MSTĚTICE (MIMO) - PRAHA-VYSOČANY (VČETNĚ)**

Číslo smlouvy:

17 239 201

Projektový stupeň:

PROJEKT

Část:

VLIV STAVBY NA ŽIVOTNÍ PROSTŘEDÍ

Datum:

11/2018

Číslo části:

B.03.04

DENDROLOGICKÝ PRŮZKUM

Název přílohy:

TECHNICKÁ ZPRÁVA

Měřítko:

Počet formátů:

-

Číslo přílohy:

01

TECHNICKÁ ZPRÁVA

OBSAH:

1. IDENTIFIKAČNÍ ÚDAJE STAVBY	2
2. ZÁKLADNÍ POPIS.....	3
3. CHARAKTERISTIKA PŘÍRODNÍCH PODMÍNEK	4
3.1 ČESKOBRODSKÝ BIOREGION	4
3.2 ŘÍPSKÝ BIOREGION	4
3.3 DENDROLOGICKÝ PRŮZKUM	5
4. KÁCENÍ MIMOLESNÍ ZELENĚ	5
5. OCHRANA MIMOLESNÍ ZELENĚ	7
6. NÁHRADNÍ VÝSADBY	8
7. DŘEVINY ZASAHOJÍCÍ DO VÝZNAMNÉHO KRAJINNÉHO PRVKU (VKP).....	8
8. DŘEVINY ZASAHOJÍCÍ DO ZVLÁŠTĚ CHRÁNĚNÝCH ÚZEMÍ.....	12
9. DALŠÍ NORMATIVY VZTAHUJÍCÍ SE KE KÁCENÍ MIMOLESNÍ ZELENĚ	14
10. ZÁVĚR, MNOŽSTVÍ KÁCENÉ ZELENĚ	14
10.1 PRO POTŘEBY STAVBY DO VÝKAZU VÝMĚR:	15
10.2 PRO POVOLENÍ KE KÁCENÍ DLE VYHLÁŠKY 189/2013Sb:	15
10.3 PRO POVOLENÍ DŘEVIN VE VKP	15
10.4 PRO POVOLENÍ DŘEVIN ZASAHOJÍCÍCH DO OCHRANNÝCH PÁSEM ZVLÁŠTĚ CHRÁNĚNÝCH ÚZEMÍ.....	16
10.5 PRO POTŘEBY PROKÁCENÍ PŘÍSTUPOVÝCH CEST, KÁCENÍ NA ZS	16
11. PODKLADY.....	16
12. PŘÍLOHY.....	16
13. FOTODOKUMENTACE.....	17

1. Identifikační údaje stavby

Stavba:	Optimalizace traťového úseku Mstětice (mimo) – Praha-Vysočany (včetně)
Charakteristika stavby:	Liniová železniční stavba, modernizace železniční trati
Místo stavby:	Železniční trať 1192 Lysá n. L. - Praha Vysočany Železniční trať 0901 Praha hlavní nádraží – Turnov
Trať dle Prohlášení o dráze 2016 ¹	Lysá nad Labem – Praha-Vysočany (dle KJŘ 231 Praha - Lysá nad Labem - Kolín) Praha-Vysočany – Turnov (dle KJŘ 070 Praha - Turnov)
Kraj:	Středočeský kraj, Hl. město Praha
Obec / Městská část:	Jirny, Zeleneč, Praha 20, Satalice, Praha 14, Praha 9, Praha 8
Katastrální území:	Mstětice, Jirny, Zeleneč, Horní Počernice, Satalice, Kyje, Hloubětín, Vysočany, Libeň
Pověřené městské úřady:	Úvaly, Čelákovice, Praha 20, Praha 19, Praha 14, Praha 9, Praha 8
Obce s rozšířenou působností:	Brandýs n. L. – Stará Boleslav, Hl. m. Praha
Stupeň dokumentace:	Přípravná dokumentace (PD) a záměr projektu (ZP)
Objednatel:	Správa železniční dopravní cesty, s.o. Dlážděná 1003/7, 110 00 Praha 1 IČ: 70994234 DIČ: CZ70994234
Organizační složka objednatele:	Stavební správa západ Sokolovská 278/1955 190 00 Praha 9
Nadřízený orgán:	Ministerstvo dopravy Nábřeží L. Svobody 12 110 00 Praha 1
Zhotovitel dokumentace:	SUDOP PRAHA a.s. Středisko 202 – silnic a dálnic Olšanská 1a 130 80 - Praha 3 IČ: 25 79 33 49 DIČ: CZ 25 79 33 49
Začátek stavby:	pro železniční trať 1192 Lysá n. L. – Praha Vysočany za ŽST Mstětice ve stáv. km 15,113 (nkm 14,545 719)

¹ Prohlášení o dráze celostátní a regionální platné pro přípravu jízdního řádu 2016 a pro jízdní řád 2016 ve znění změny č. 1/2015 účinné od 1. 12. 2015, účinné od 12. 12. 2014

Konec stavby: pro železniční trať 0901 Praha hl. n. – Turnov za odb. Skály ve směru ŽST Praha Satalice v km 12,710 564
pro železniční trať 1192 Lysá n. L. - Praha Vysočany ve st. km 29,581 polohou stávající výh. č. 29
pro železniční trať 0901 Praha hl. n. – Turnov za ŽST Praha Vysočany v km 5,847 126 ve směru od odb. Balabenka

Hlavní inženýr projektu: Ing. Michal Mečl
Název přílohy projekt stavby: Dendrologický průzkum
Zhotovitel přílohy projekt stavby: Ing. Miroslav Radechovský
Český certifikovaný arborista
Č.0220



2. Základní popis

Předmětem projektové dokumentace stavby je řešení úseku železniční trati Mstětice – Praha Vysočany od stávajícího km 15,048 žel. trati Lysá n. L. – Praha Vysočany do stávajícího km 5,900 žel. trati Praha hl. n. – Turnov.

Stavba „Optimalizace traťového úseku Mstětice (mimo) – Praha-Vysočany (včetně)“ má charakter liniové železniční stavby.

Stavba „Optimalizace traťového úseku Mstětice (mimo) – Praha-Vysočany (včetně)“ se nachází jak v městské zástavbě nebo se jí pouze dotýká, tak mimo zastavěná území, a je vedena na stávajícím tělese dráhy na náspech, v zářezech nebo v úrovni okolního terénu, příp. na umělých stavbách, ležících na území resp. pozemcích určených, dle územních plánů dotčených VÚC pro umístění dráhy, kde je v současnosti situována stávající železniční trať.

Dendrologický průzkum je zpracován s vyznačením lokalit VKP, a s vymezením dřevin zasahujících do MZCHÚ (Maloplošných zvláště chráněných území).

Stavební činnost zahrnuje zejména:

- rekonstrukci železničního spodku a svršku
- rekonstrukci mostů, podchodů, propustků, opěrných zdí a návěstních lávek
- rekonstrukci stávajících a výstavbu nových nástupišť, přístřešků a přístupů na nástupiště
- výstavbu nového trakčního vedení
- pokládku energetických, sdělovacích, zabezpečovacích a optických kabelů podél tratě
- výstavbu zabezpečovacího zařízení včetně osazení návěstidel
- výstavbu sdělovacího zařízení pro cestující – rozhlas, informační systém
- přeložky a úpravy dotčených inženýrských sítí a zařízení
- výstavbu nových technologických budov pro umístění železniční technologie
- stavební úpravy ve stávajících výpravních budov v žel. stanicích

3. Charakteristika přírodních podmínek

Stavba „Optimalizace traťového úseku Mstětice (mimo) – Praha-Vysočany (včetně)“ se nachází dle biogeografického členění České republiky (Culek, 1996) na rozhraní dvou bioregionů Českobrodského a Řipského

3.1 Českobrodský bioregion

CHARAKTERISTIKA PŘÍRODNÍCH PODMÍNEK ÚZEMÍ

Poloha

Bioregion leží uprostřed středních Čech, zabírá přibližně Českobrodskou tabuli. Tvoří ho plošiny na starších sedimentech s pokryvy spraší a vegetací hájů s malými ostrovy acidofilních doubrav. Bioregion je dnes z naprosté většiny intenzivně zemědělsky využíván, přesto se zde zachovaly unikátní komplexy přirozených částečně podmáčených dubových lesů (Vidrholec).

Horniny a reliéf

Geologickou stavbu území vyznačuje poloha na okraji české křídové pánve, z jejíhož podloží směrem k jihu vystupují horniny starších útvarů. Značný rozsah mají pokryvy spraší. Reliéf má charakter tabule ukloněné od jihu k severozápadu až k severovýchodu. Ploché povrch zpestřují četná malá, výrazně zaříznutá, ale jen 20 – 50 m hluboká údolí. Reliéf má ráz ploché pahorkatiny s výškovou členitostí 30 – 75 m, při okrajích vrchovin na jihu má charakter členité pahorkatiny s výškovou členitostí 75 – 120 m.

Podnebí

Dle Quitta leží převážná část území v teplé oblasti T 2, pouze při hranicích s vrchovinami na jihu je pruh území náležející mírně teplé oblasti MT 10. Bioregion leží na návětrné straně vrchoviny, průměrné teploty dosahují 7,5-9 °C. Srážky dosahují 500-650 mm.

Půdy

Na spraších převažují černozemě, na západě karbonátové, na východě hnědozemní, které jižněji přecházejí do hnědozemí.

Biota

Bioregion se rozkládá zčásti v termofytiku, zčásti v mezofytiku. Vegetační stupeň podle Skalického je kolinní až suprakolinní. Potenciální přirozenou vegetaci tvořily především háje svazu Carpinion, a to zejména Melampyro nemorosi-Carpinetum, na těžších podmáčených půdách charakteristicky i Tilio-Betuletum. Okrajově sem zasahovaly i acidofilní doubravy (Genisto germanicae-Quercion) a méně náročné typy teplomilných doubrav (Potentillo albae-Quercetum). Buk je zastoupen pouze fragmentárně, skutečné bučiny chybějí. Přirozená náhradní vegetace je především reprezentována travobylinnými porosty. Na vlhkých stanovištích jsou to louky, náležející vegetaci svazů Calthion a Molinion. Flóra bioregionu je charakterizována zastoupením hercynské hájové květeny. Fauna bioregionu je hercynského původu, silně ochuzená, se západními vlivy.

3.2 Řipský bioregion

CHARAKTERISTIKA PŘÍRODNÍCH PODMÍNEK ÚZEMÍ

Poloha a základní údaje

Bioregion je tvořen nížinnou tabulí na severozápadě středních Čech a tvoří ho opuková tabule s pauperizovanou teplomilnou biotou 2. bukovo-dubového vegetačního stupně. V kaňonech Vltavy se nachází pestrá biota se zbytky teplomilné lesní a stepní vegetace. V současnosti v bioregionu dominuje orná půda, hodnotné jsou fragmenty travních lad a skalního řídkolesí.

Horniny a reliéf

Celé území je součástí české křídové pánve, budované v této oblasti vápnitými horninami. Značný rozsah mají kvartérní pokryvy, především vápnité spraše v blízkosti Vltavy. Typická výška bioregionu je 170-330m.

Půdy

Převažujícím půdním typem jsou karbonátové černozemě na spraších, které na výchozech křídových slínů přecházejí do mělkých typických pararendzin. Typické kambizemě se vyskytují v úzkých pruzích na svazích údolí Vltavy.

Klima

Dle Quitta leží celý bioregion v teplé oblasti T 2. Pro bioregion je typické teplé suché podnebí, charakterizované teplotami teplotami mezi 8 – 9 Co a srážkami mezi 450 – 500 mm. Území je vystaveno výraznému, převážně západnímu proudění.

Biota

Bioregion leží v termofytiku, vegetační stupeň je podle Skalického kolinní. Potenciální přirozenou vegetací je mozaika teplomilných doubrav (pravděpodobně svaz Quercion petraeae, zejména Potentillo albae-Quercetum). Ve flóře je zastoupena řada exklávních prvků. Fauna bioregionu je původně ryze hercynská, se západoevropským vlivem. V současnosti jde většinou o téměř bezlesou kulturní step.

3.3 Dendrologický průzkum

Tento dendrologický průzkum byl zpracován jako součást projektové dokumentace stavby „Optimalizace traťového úseku Mstětice (mimo) – Praha-Vysočany (včetně)“. Průzkum byl zpracován v květnu roku 2018. Dendrologický průzkum na zájmovém území byl proveden na základě situací v měřítku 1:2000, které sloužily jako podkladový materiál pro práci v terénu. Průzkum se soustředil na momentální stav zeleně v místě hranice navrhovaného záboru.

Dendrologický průzkum „Optimalizace traťového úseku Mstětice (mimo) – Praha-Vysočany (včetně)“ se podrobně zabývá „dřevinami rostoucími mimo les“, které jsou definované § 3 zák. č. 114/1992 Sb., o ochraně přírody a krajiny, v platném znění, a uvádí soupis mimolesní zeleně, kterou bude nutné před zahájením stavby odstranit. Účelem této dokumentace je vyčíslit objemy kácené zeleně, podat přehled mimolesní zeleně dle jednotlivých katastrů a parcel pro získání povolení ke kácení dle zákona č. 114/1992 Sb., v platném znění.

4. Kácení mimolesní zeleně

Cílem předkládané dokumentace bylo určit dřeviny, které bude třeba v rámci stavby Optimalizace traťového úseku Mstětice (mimo) – Praha-Vysočany (včetně) vykácet, a to ze stavebních důvodů (dřeviny v rozsahu záboru).

Mimolesní zeleň v blízkosti stavby je vyhodnocena v **Příloze 1. Soupisu veškeré kácené mimolesní zeleně** této dokumentace. Rozsah kácení byl stanoven na základě místního šetření. Kácena bude pouze mimolesní zeleň v rozsahu záboru stavby.

Před zahájením stavby bude požádáno o povolení ke kácení mimolesní zeleně na příslušné obecní úřady. Náležitosti žádosti o povolení ke kácení jsou stanoveny vyhláškou č. 189/2013 Sb. §4 Ministerstva životního prostředí České republiky, kterou se provádějí některá ustanovení zákona České národní rady č. 114/1992 Sb., o ochraně přírody a krajiny, v platném znění. Kácení bude provedeno mimo vegetační období (listopad-březen).

Podle §8 odstavce 3 zákona č. 114/1992 Sb. o ochraně přírody a krajiny, v platném znění, není třeba povolení ke kácení dřevin se stanovenou velikostí, popřípadě jinou charakteristikou. Výše zmiňovaná prováděcí vyhláška k tomuto zákonu v §3 uvádí: Povolení ke kácení dřevin, za předpokladu, že tyto nejsou součástí významného krajinného prvku nebo stromořadí, se nevyžaduje:

- a) pro dřeviny o obvodu kmene do 80 cm měřeného ve výšce 130 cm nad zemí,
- b) pro zapojené porosty dřevin, pokud celková plocha kácených zapojených porostů dřevin nepřesahuje 40 m²,
- c) pro dřeviny pěstované na pozemcích vedených v katastru nemovitostí ve způsobu využití jako plantáž dřevin³),
- d) pro ovocné dřeviny rostoucí na pozemcích v zastavěném území evidovaných v katastru nemovitostí jako druh pozemku zahrada, zastavěná plocha a nádvoří nebo ostatní plocha se způsobem využití pozemku zeleň.

Všechny dřeviny kácené i ponechávané jsou vykresleny na mapových přílohách této dokumentace v měřítku 1:2000.

Tab.č.1 Seznam zastoupených druhů dřevin.

Optimalizace traťového úseku Mstětice (mimo) – Praha-Vysočany (včetně) seznam dřevin:	
Stromy	
druhé jméno česky	druhé jméno vědecky
borovice černá	<i>Pinus nigra</i>
borovice lesní	<i>Pinus sylvestris</i>
bříza bělokorá	<i>Betula pendula</i>
douglaska tisolistá	<i>Pseudotsuga menziesii</i>
dub letní	<i>Quercus robur</i>
habr obecný	<i>Carpinus betulus</i>
hloh obecný	<i>Crataegus oxyacantha</i>
hrušeň obecná	<i>Pyrus communis</i>
jabloň lesní	<i>Malus sylvestris</i>
jasan ztepilý	<i>Fraxinus excelsior</i>
javor jasanolistý	<i>Acer negundo</i>
javor klen	<i>Acer pseudoplatanus</i>
javor mlč	<i>Acer platanooides</i>
javor tatarský	<i>Acer tataricum</i>
jeřáb ptačí	<i>Sorbus aucuparia</i>

Optimalizace traťového úseku Mstětice (mimo) – Praha-Vysočany (včetně) seznam dřevin:	
Stromy	
druhé jméno česky	druhé jméno vědecky
jilm vaz	<i>Ulmus laevis</i>
jírovec maďal	<i>Aesculus hippocastanum</i>
lípa srdčitá	<i>Tilia cordata</i>
lípa velkolistá	<i>Tilia platyphyllos</i>
líška obecná	<i>Corylus avellana</i>
modřín opadavý	<i>Larix decidua</i>
morušovník bílý	<i>Morus alba</i>
orešák královský	<i>Juglans regia</i>
pajasan žlaznatý	<i>Ailanthus altissima</i>
slivoň	<i>Prunus sp.</i>
smrk pichlavý	<i>Picea pungens</i>
smrk ztepilý	<i>Picea abies</i>
topol	<i>Populus sp</i>
topol černý	<i>Populus nigra</i>
topol kanadský	<i>Populus x canadensis</i>
topol osika	<i>Populus tremula</i>
trnovník akát	<i>Robinia pseudoacacia</i>
třešeň ptačí	<i>Prunus avium</i>
vrba	<i>Salix sp.</i>
Keře	
druhé jméno česky	druhé jméno vědecky
bez černý	<i>Sambucus nigra</i>
jalovec chvojka	<i>Juniperus sabina</i>
křídlatka japonská	<i>Reynoutria japonica</i>
kustovnice cizí	<i>Lycium barbarum</i>
pámelník bílý	<i>Symphoricarpos albus</i>
ptačí zob obecný	<i>Ligustrum vulgare</i>
pustoryl věncový	<i>Philadelphus coronarius</i>
růže šípková	<i>Rosa canina</i>
svída bílá	<i>Cornus alba</i>
svída krvavá	<i>Cornus sanguinea</i>
šeřík obecný	<i>Syringa vulgaris</i>
tavolník japonský	<i>Spiraea japonica L. f.</i>
zerav západní	<i>Thuja occidentalis</i>

5. Ochrana mimolesní zeleně

Dřeviny určené k zachování, které jsou ohroženy stavebními pracemi, (viz mapová příloha dendrologického průzkumu) bude třeba je ochránit podle ČSN 83 9061 Ochrana stromů, porostů a vegetačních ploch při stavebních pracích. Veškerou zeleň v místě stavby je

však třeba chápat jako součást stávajícího rázu krajiny, v níž hraje svou důležitou úlohu. Proto je třeba kácet v co nejmenší možné míře. Při realizaci stavebních prací je nutné dřeviny ochránit, tzn. dodržet podmínky vycházejí z uvedené normy a sice:

- a) výkopy pro zemní vedení budou vzdáleny nejméně **2,5 m** od kmene stávajících dřevin
- b) výkop v kořenovém prostoru stávajících stromů (kořenový prostor je vymezen kořenovým systémem dřeviny - plocha půdy pod korunou stromu rozšířená do stran o 1,5 m) bude proveden manuálně tak, aby nedošlo k porušení hlavních kotvících kořenů dřeviny, ty budou podkopány a potrubí a sítě budou vedeny pod kořeny
- c) při realizaci výkopu nebudou přetínány kořeny s průměrem větším než **5 cm**,
- d) případná poranění kořenů budou ošetřena, slabší kořeny je nutno ostře přetnout a místa řezu zahladit;
- e) obnažené kořeny je třeba chránit před vysycháním a působením mrazu, tzn. že doba výkopu bude zkrácena na technologicky minimálně možnou.
- f) výkopový materiál bude ukládán min. 1 m od kmenů stávajících dřevin a mimo keře.
- g) k ochraně před mechanickým poškozením stavební technikou budou stromy v prostoru stavby chráněny stabilním plotem, který bude chránit maximální plochu kořenové zóny stromů (plocha půdy pod korunou stromu rozšířená do stran o 1,5 m)
- h) pokud nelze realizovat oplocení dle písm. g), budou kmeny chráněny bedněním do výšky min. 2 m, bednění bude upevněno na kmen bez jeho poškození a vůči kmenu bude vypořádáno, nesmí být nasazeno bezprostředně na kořenové náběhy
- i) kořenové náběhy stromů budou chráněny vhodnou bandáží (např. rozříznutá pneumatika), umístěnou mezi ně a bednění
- j) realizací stavby nesmí dojít k žádnému poškození kořenových náběhů, v případě kolize s tělesem chodníku budou kořenové náběhy chráněny obalením jutou a vymezením konstrukce chodníku mimo ně
- k) před umístěním stavebních objektů (např. chodníku) bude z povrchu kořenové zóny odstraněn veškerý organický materiál.

6. Náhradní výsadby

Náhradní výsadba může být stanovena na základě požadavku vycházejícího z odboru životního prostředí. Pokud bude stanovena kompenzace od OŽP za kácenou zeleň, pak bude vykazována v samostatné dokumentaci stavebního objektu.

Případné náhradní výsadby za zeleň odstraněnou z důvodu stavby budou řešeny v rámci procesu o povolení ke kácení zeleně (§ 9 zák. č. 114/1992Sb., o ochraně přírody a krajiny). Tyto výsadby proběhnou mimo zábor stavby, v intravilánu dotčených obcí.

7. Dřeviny zasahující do významného krajinného prvku (VKP)

Pojem Významný krajinný prvek (dále jen VKP) je definován §3 zákona č. 114/1992 Sb. jako ekologicky, geomorfologicky nebo esteticky hodnotná část krajiny, která utváří její typický vzhled nebo přispívá k udržení její stability. VKP jsou lesy, rašeliniště, vodní toky, rybníky, jezera, údolní nivy. Dále jsou jimi jiné části krajiny, které zaregistruje podle § 6 orgán ochrany přírody jako VKP, zejména mokřady, stepní trávníky, remízy, meze, trvalé travní plochy, naleziště nerostů a zkamenělin, umělé i přirozené skalní útvary, výchozy a odkryvy. Mohou jimi být i cenné plochy porostů sídelních útvarů včetně historických zahrad a parků. Ke stavební činnosti ovlivňující VKP je nezbytný souhlas orgánu ochrany přírody.

Stavba se nachází v bezprostřední blízkosti VKP registrovaného dle §6 zákona č. 114/1992 Sb. v platném znění. Stavba je v souběhu s registrovaným VKP Černá rokle v km 7,95-8,25 a s navrženým Skály v Kyjích v km 12,5-13 viz následující obrázky.

Registrovaný významný krajinný prvek (VKP) Černá rokle

Jedná se údolí vodního toku Černá strouha s přilehlými sady s jižní expozicí. Na území Městské části Praha 9 se jedná o krajinářsky hodnotnou část krajiny, utvářející typický zelený vzhled svahů Vysočan. Na území se vyskytují zvláště chráněné druhy - 2 druhy silně ohrožené - ještěrka obecná (*Lacerta agilis*) a slepýš křehký (*Anguis fragilis*), 11 druhů ohrožených - čmeláci (*Bombus* sp.), mravenci (*Formica* sp.), prskavec větší (*Brachinus crepitans*), prskavec menší (*Brachinus expulso*), svižník polní (*Cicindela campestris*), ropucha obecná (*Bufo bufo*), ropucha zelená (*Bufo viridis*), ťuhák obecný (*Lanius collurio*) a veverka obecná (*Sciurus vulgaris*), dále pak 13 druhů z Červených seznamů, 1 druh z Přílohy 1 Červených seznamů. Jedná se především o obojživelníky vázané na vodní a mokřadní ekosystémy vodního toku Černé strouhy a plazi v přilehlých sadech, kde se zachovaly staré ovocné odrůdy. Výše uvedené odborné podklady ukazují na velmi zajímavou a cennou mozaiku biotopů, které svou rozlohou umožňují předpoklad dlouhodobé existence zajímavé diverzity živočichů (a původně i cévnatých rostlin) na ploše dřívějších sadů uvnitř města.

Tab. Přehled registrovaných významných krajinných prvků

Název	Registrace	Katastrální území	Číslo parcely
Černá rokle	MHMP-366174/2009/OOP-V-215/R-64/Pra ze dne 20. 8. 2009 právní moc: 28.10.2010	Vysočany	1766,1767, 1768, 1769, 1770, 1771, 1772.1773/1,1775

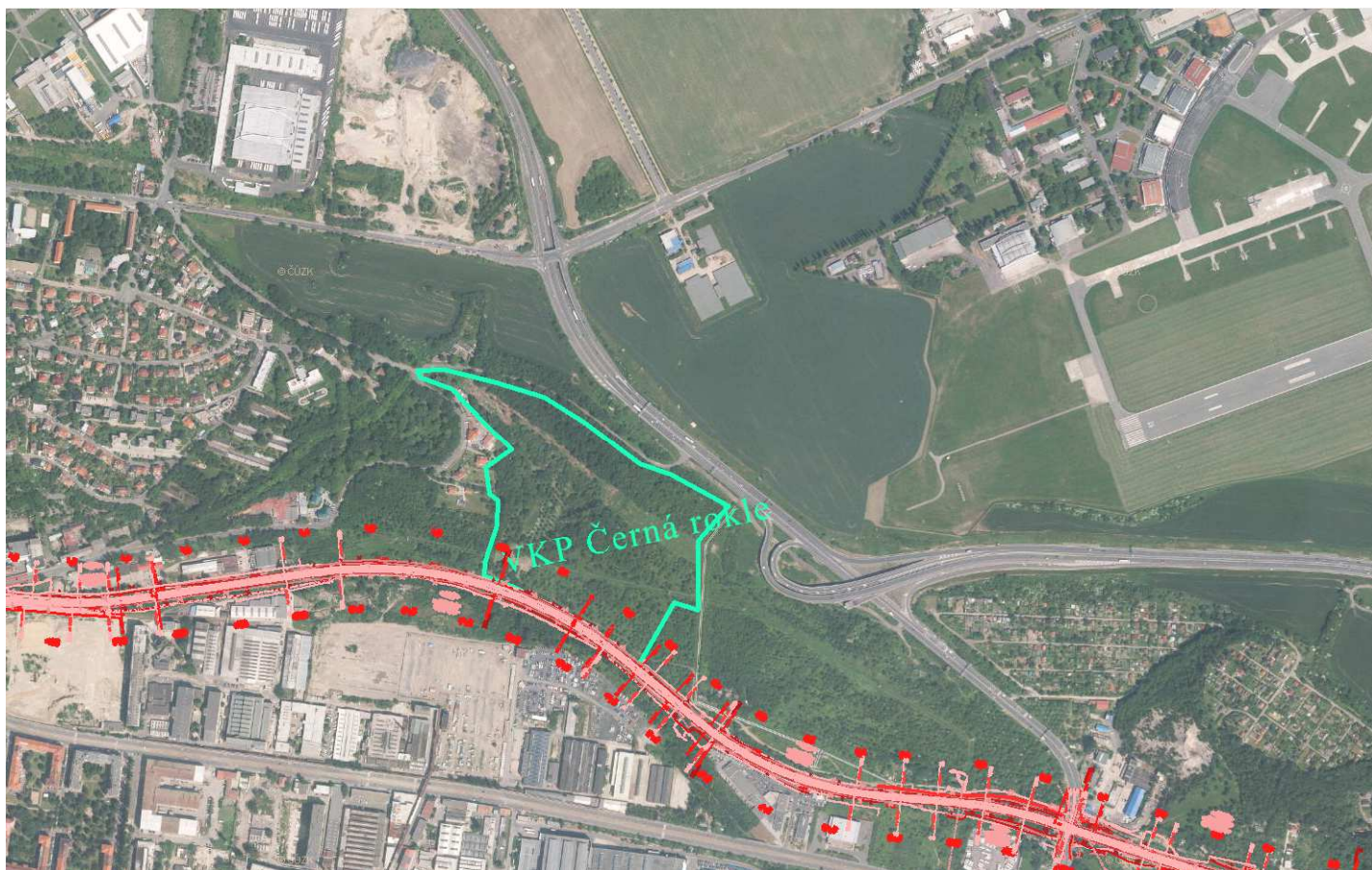
Skály v Kyjích (není registrovaným VKP)

Skály v Kyjích nejsou registrovány jako VKP a nespádají ani pod jinou územní ochranu, ale tato lokalita je jedním z případných kandidátů na registraci.

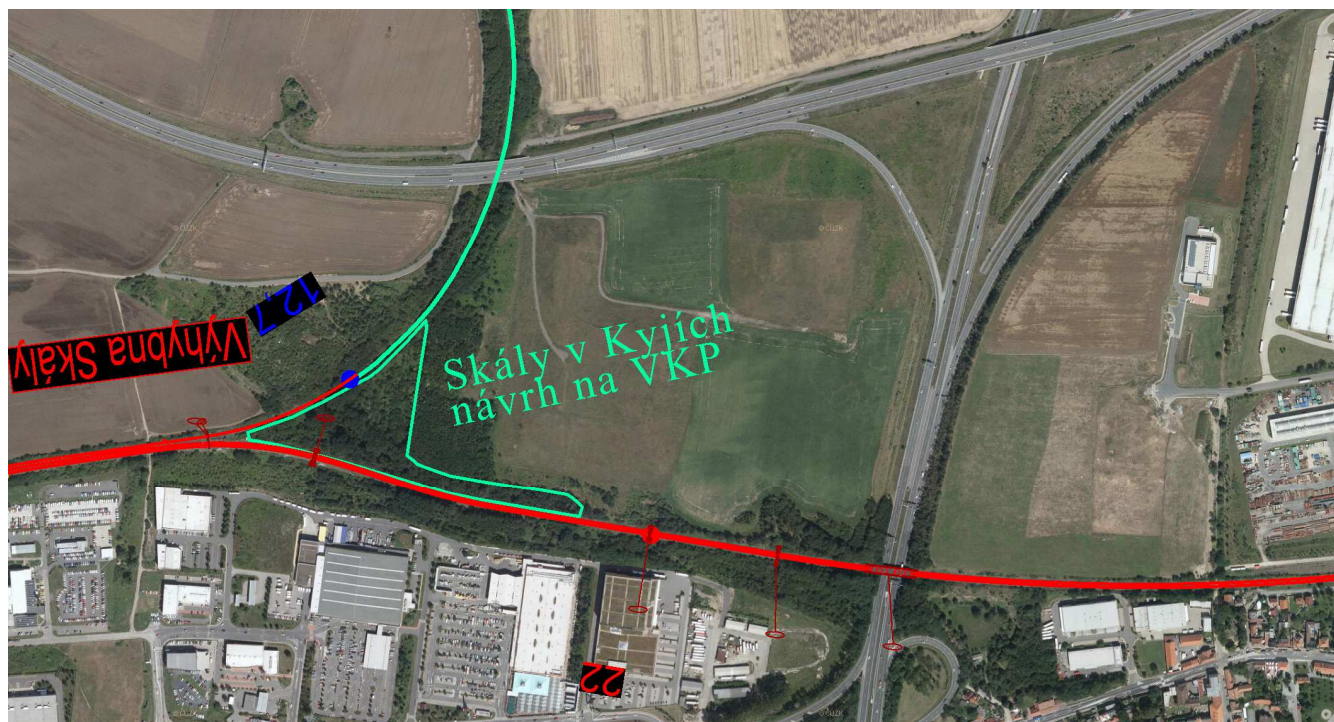
Skály v Kyjích: (k.ú. Kyje) jedná se o pískovcové skalky při hradlu Skály, při rozdělení trati na Turnov a Hradec Králové před Horními Počernicemi – významný profil perucko-korycanským souvrstvím české křídly, místo, kde se těžilo v Praze hnědé křídové uhlí; významná lokalita bezobratlé fauny.

Stavba se nachází v bezprostřední blízkosti VKP registrovaného dle §6 zákona č. 114/1992 Sb. v platném znění. Stavba je v souběhu s **VKP Černá rokle** v km 7,95-8,25 – ve VKP Černá rokle nedojde ke kácení dřevin. Dále je v souběhu s **Skály v Kyjích** v km 12,5-13- kde **dojde ke kácení několika dřevin**, viz následující obrázky.

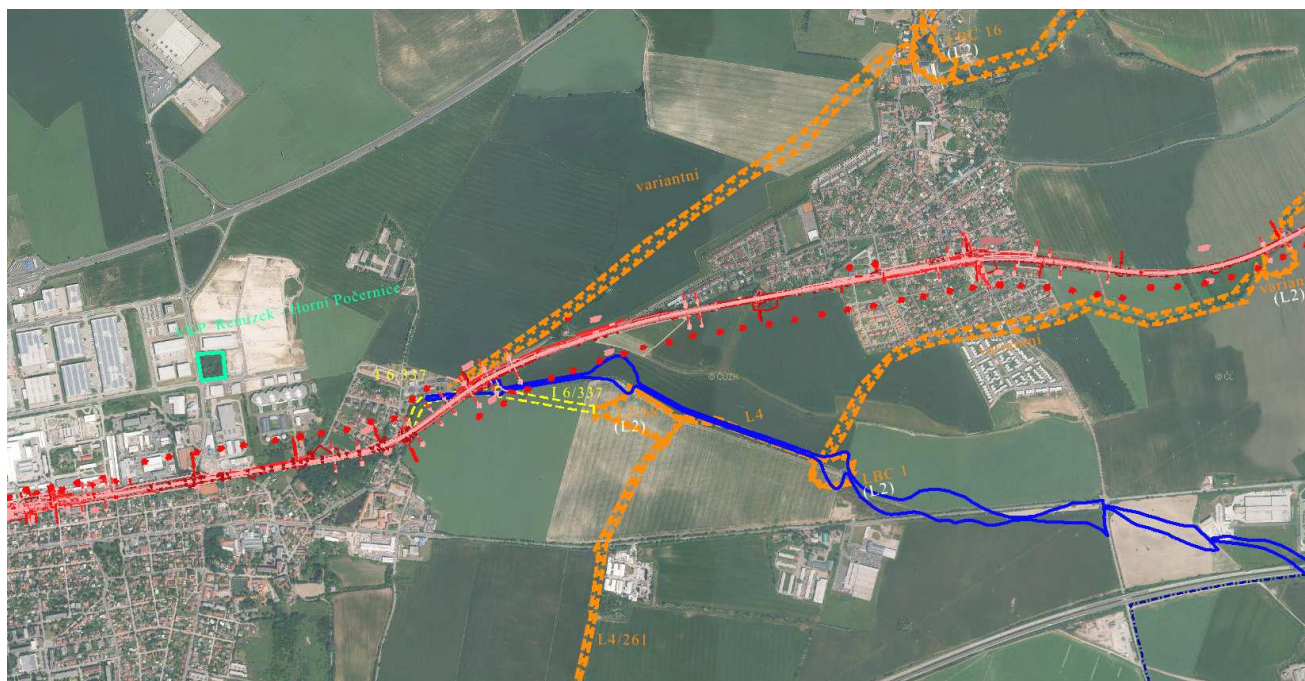
Stavba prochází přes VKP dle §3 zákona č. 114/1992 Sb ve staničení km 18,8,780 a 18,380 a kříží Jirenský potok (č.h.p.: 1-04-07-0570-0-00) území Horní Počernice a Čelákovický potok v km 15,188 katastrálním území Zeleneč. V obou případech kontaktu bude provedena rekonstrukce mostního objektu a **nedojde zde k zásahu kácením do VKP**.



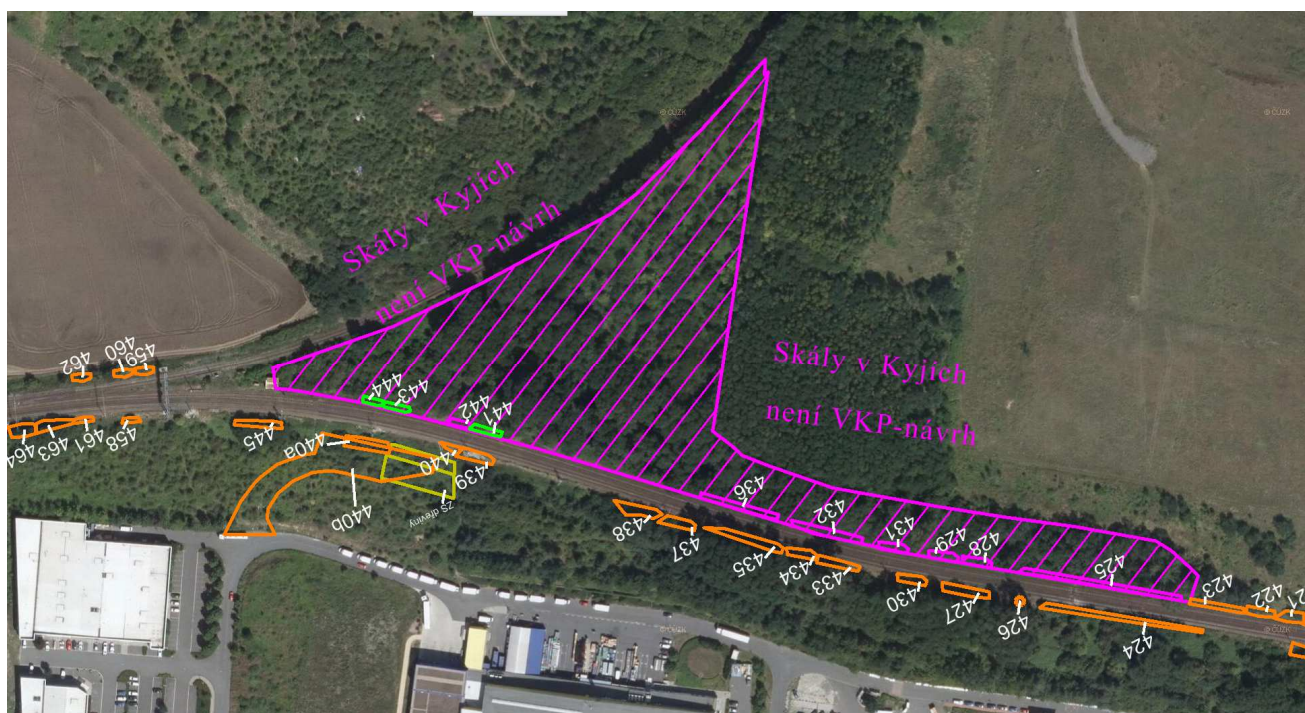
Obr.1: Stavba je v souběhu s registrovaným VKP-Černá rokle dle §6 zákona č. 114/1992 Sb. v platném znění -**nebudou káceny dřeviny ve VKP**



Obr.2: Stavba je v souběhu s lokalitou Skály v Kyjích (lokalita dle §3 zákona č. 114/1992 Sb)-dojde k zásahu do dřevin ve VKP



Obr.3: Stavba prochází přes VKP dle §3 zákona č. 114/1992 Sb ve staničení km 18,4 a kříží Jirenský potok (č.h.p.: 1-04-07-0570-0-00)-**nebudou káceny dřeviny ve VKP**



Obr.4: detail zásahu do lokality Skály v Kyjích nejedná se o registrované VKP-možný pouze návrh

Stavba zasahuje do lokality Skály v Kyjích na katastrálním území Horní Počernice na parcele 4508/1, v km 12,5-13, jedná se o 9 kusů stromů a o zapojené porosty na ploše 180 m²

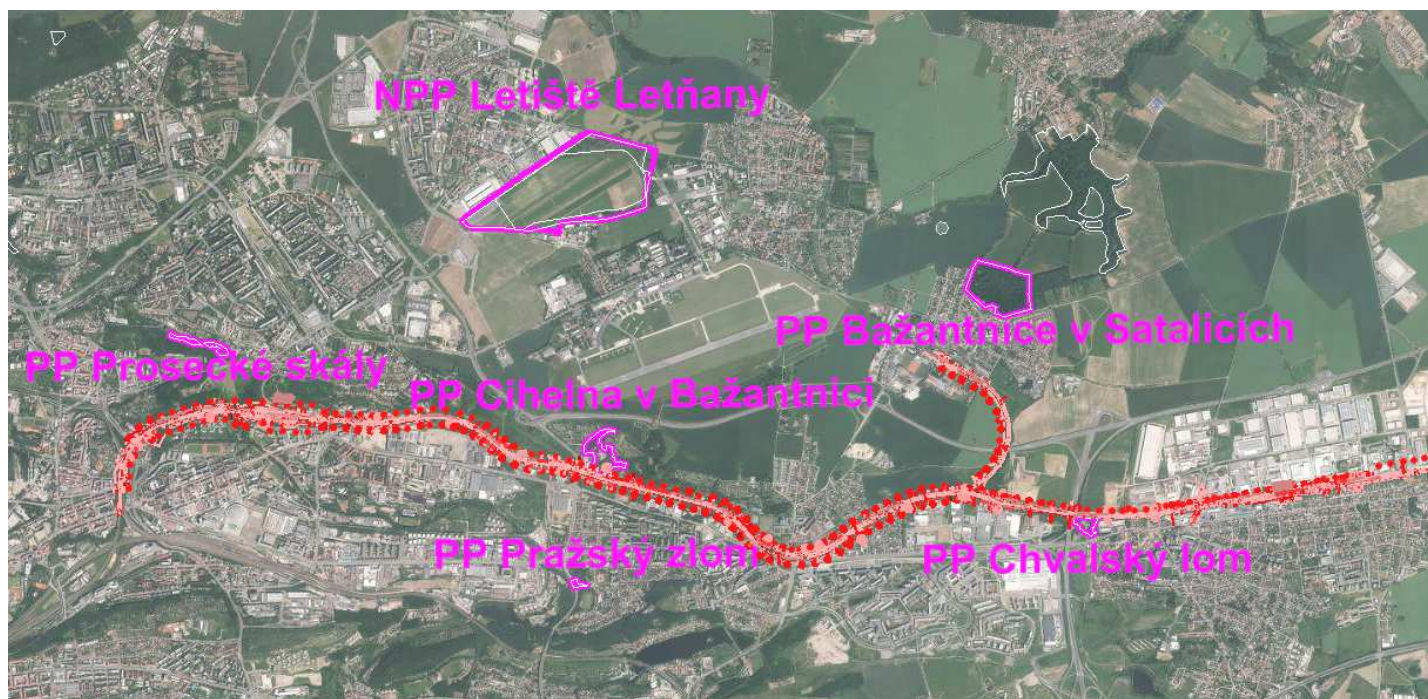
8. Dřeviny zasahující do zvláště chráněných území

Zvláště chráněná území přírody jsou definována zákonem č. 114/1992 Sb. o ochraně přírody a krajiny, v platném znění. Území přírodovědecky či esteticky velmi významná nebo jedinečná lze vyhlásit za zvláště chráněná. Kategorie zvláště chráněných území jsou: národní parky, chráněné krajinné oblasti, národní přírodní rezervace, přírodní rezervace, národní přírodní památky, přírodní památky.

V blízkosti stavby „Optimalizace traťového úseku Mstětice (mimo) – Praha-Vysočany (včetně)“ se nenachází žádná velkoplošná (CHKO, NP) v blízkosti se nachází maloplošná chráněná území (PP, NPP, ...).

Zde je uveden seznam nejblížejších zvláště chráněných území:

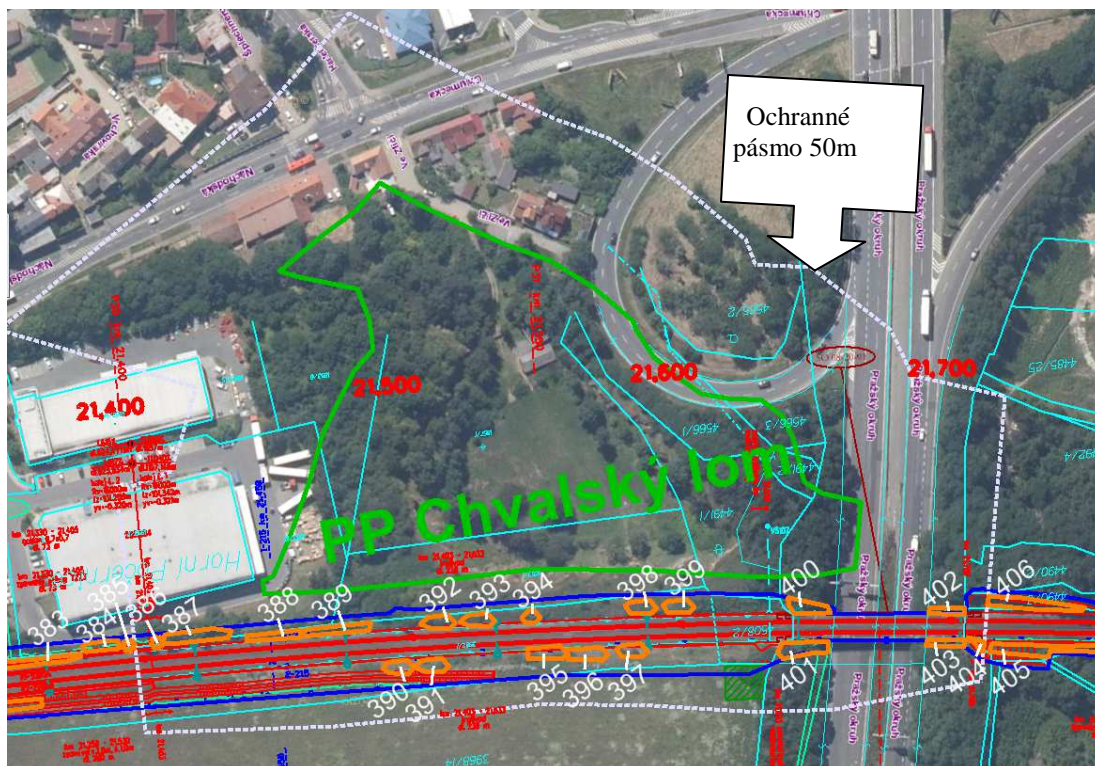
- | | |
|-------------------------------|----------------------------------|
| 1- PP Chvalský lom | (cca 15 m od zájmového území) |
| 2- PP Cihelna v Bažantnici | (cca 15 m od zájmového území) |
| 3- PP Prosecké skály | (cca 370 m od zájmového území) |
| 4- PP Bažantnice v Satalicích | (cca 540 m od zájmového území) |
| 5- PP Pražský zlom | (cca 920 m od zájmového území) |
| 6- NPP Letiště Letňany | (cca 1,56 km od zájmového území) |



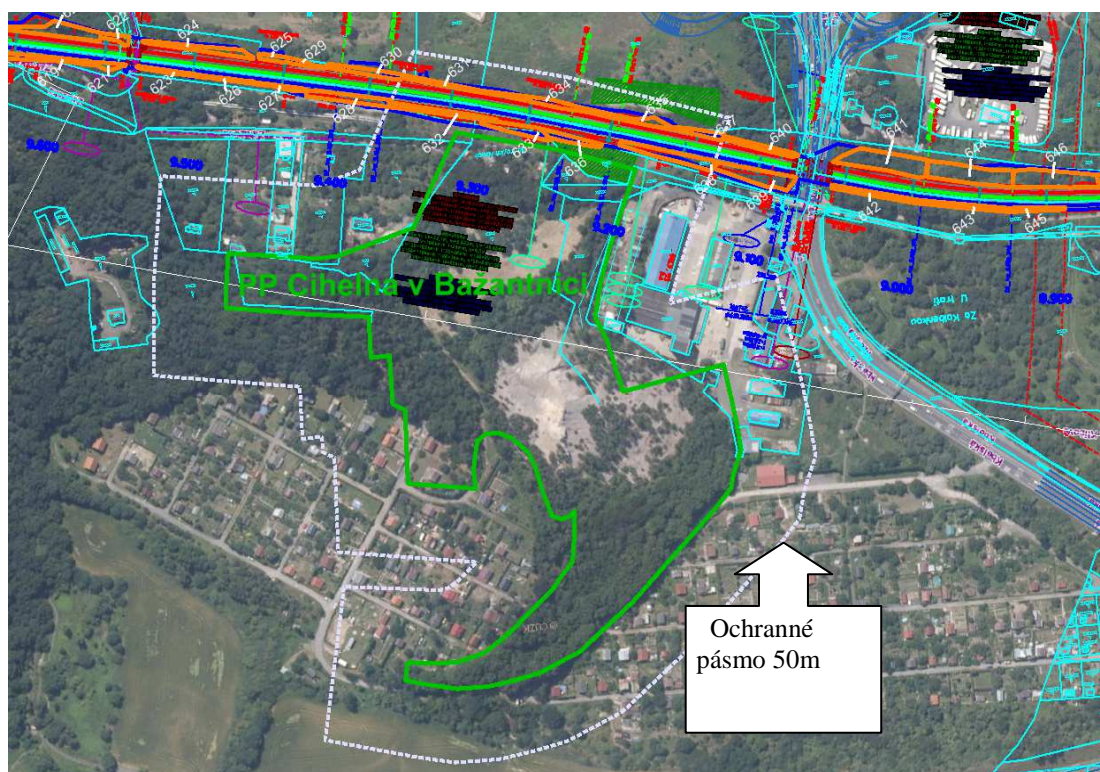
Obr.5: – poloha zvláště chráněných území

Stavbou nedojde k zásahu do žádného zvláště chráněného území.

Dojde ale k zásahu do ochranných pásem (50 m) přírodní památky Chvalský lom a k zásahu do ochranného pásma (50 m) Přírodní památky Cihelna v Bažantnici.



Obr.6 Přírodní památka Chvalský lom- dojde k zásahu do ochranného pásma 50m, přehledný soupis dřevin nacházejících se ve pp Chvalský lom je uveden v příloze č.2 Soupis dřevin.



Obr.7 Přírodní památka Cihelna v Bažantnici- dojde k zásahu do ochranného pásma 50m, přehledný soupis dřevin nacházejících se ve pp Cihelna v Bažantnici je uveden v příloze č.2 Soupis dřevin.

9. Další normativy vztahující se ke kácení mimolesní zeleně

Zákon č. 458/2000 Sb. (energetický zákon)

Zákon č. 458/2000 Sb. (energetický zákon) uvádí v §46 ochranná pásma pod odstavcem (3) k v ČR používaným drážním zařízením následující: Ochranné pásmo nadzemního vedení je souvislý prostor vymezený svislými rovinami vedenými po obou stranách vedení ve vodorovné vzdálenosti měřené kolmo na vedení, která činí od krajního vodiče vedení na obě jeho strany u napětí nad 1 kV a do 35 kV včetně pro vodiče bez izolace 7 m.

- Lze aplikovat na veškerou kácenou mimolesní zeleň mapovanou v tomto průzkumu.

Dokumentace dendrologického průzkumu je zpracována dle Metodického pokynu pro údržbu vyšší zeleně č.j.: S 43941/2016-SŽDC-O15, v souladu s metodickým pokynem bylo osloveno Oblastní ředitelství SŽDC viz příloha.

ČSN 34 1530 Drážní zařízení - Elektrická trakční vedení železničních drah celostátních, regionálních a vleček

Vzdálenost porostu od trakčního vedení trakčních soustav nad AC 1kV a DC 1,5 kV:

Přiblížení stromů, větví, kmenů a keřů k živým i neživým částem trakčního vedení na vzdálenost minimálně 2,5 m. Tato vzdálenost musí být dodržena za všech okolností a povětrnostních podmínek. Vlastník dráhy spolu s projektantem trakčního vedení stanoví v projektu ochranné pásmo s ohledem na pádovou vzdálenost porostů. Způsob a rozsah úpravy porostů v ochranném pásmu musí být v souladu s platnou legislativou.

Metodický pokyn pro údržbu vyšší zeleně

Správa železniční dopravní cesty, státní organizace (dále jen „SŽDC“) vydala metodický pokyn pro údržbu vyšší zeleně, dne 31.10. 2016, č.j.: S 43941/2016-SŽDC-O15

Metodický pokyn stanovuje postupy pro provádění údržby vyšší zeleně především na železničních dráhách – na stavbě dráhy včetně staveb na dráze, resp. v obvodu dráhy, jejichž provozovatelem je SŽDC, a dále v ochranném pásmu dráhy. Metodický pokyn slouží jako návod a pomůcka k postupnému a dlouhodobému odstraňování dřevin a jeho účelem je mj. sladit postup SŽDC s aktuální judikaturou a výkladem právních předpisů.

Při projednání dendrologie zapotřebí respektovat Metodický pokyn pro údržbu vyšší zeleně. Do dokladové části je zapotřebí doložit vyjádření oblastního ředitelství, ve věci plánu rozsahu údržby pro období předcházející výhledovému termínu zahájení prací na projektu stavby.

Metodické doporučení MŽP o zajištění některých ustanoveních vyhlášky MŽP č. 189/2013 Sb., o ochraně dřevin a povolování jejich kácení

Metodické doporučení je určeno orgánům ochrany přírody a k využití subjektům, které zabezpečují péči o dřeviny rostoucí mimo les, a subjektům, které zamýšlejí dřeviny rostoucí mimo les kácet, nebo do nich jinak zasahovat.

10. Závěr, množství kácené zeleně

Z důvodů stavby „Optimalizace traťového úseku Mstětice (mimo) – Praha-Vysočany (včetně)“ bude nutné provést kácení mimolesní zeleně v rozsahu popsáném v příloze č.1 Soupis

veškeré kácené mimolesní zeleně. Množství kácené zeleně je rozděleno pro účely stavby do výkazu výměr a pro účely povolení ke kácení dle vyhlášky 189/2013Sb viz dále:

10.1 Pro potřeby stavby do výkazu výměr:

Dendrologický průzkum vymapoval v rámci záborů stavby následující objem mimolesní zeleně, který bude nezbytné před zahájením stavby odstranit: **4 168 kusů stromů**, přičemž za strom je považována každá dřevina o průměru přesahující 10 cm měřená u kořene stromu, (po skácení na pařezu). Dále bude smýceno **24 924 m² keřů**, kde za keře jsou považovány dřeviny s průměrem nižším než 10 cm měřeny u kořene stromu, (po skácení na pařezu). (viz příloha č.1)

Rozsah kácení porostů během stavby nesmí překročit rozsah kácení stanovený projektem (primárně v tabulkové části, sekundárně ve výkresu). Jakékoliv kácení/mýcení nad rámec projektu musí být před provedením prací konzultováno s projektantem.

Tab.č.2 množství dřevin navržené ke kácení pro potřeby stavby do výkazu výměr

odstranění keřů (za keře jsou brány dřeviny o průměru menším než 10 cm=obvod cca 30 cm)	m ²	24924
kácení stromů s odstraněním pařezů do průměru kmene 0,5 [m] (průměr 10 cm - průměr 50cm)	ks	4087
kácení stromů s odstraněním pařezů do průměru kmene 0,9 [m] (průměr 50 cm – průměr 90 cm)	ks	81
kácení stromů s odstraněním pařezů přes průměr kmene 0,9 [m] (průměr větší než 90 cm)	ks	0

10.2 Pro povolení ke kácení dle vyhlášky 189/2013Sb:

Dle vyhlášky 189/2013Sb. Bude nutné požádat o povolení ke kácení pro **442 kusů stromů**² které mají obvod větší nebo roven 80cm a dále bude nezbytné požádat o povolení ke kácení pro **16 326 m² zapojených porostů**³ o jednotlivých souvislých plochách které jsou rovny nebo větší než 40 m²

10.3 Pro povolení dřevin ve VKP

Do významného krajinného prvku zasahuje **180m² keřových porostů a 9 kusů stromů**. Jednotlivé dřeviny jsou uvedeny v příloze č. 2 Soupis dřevin ve VKP.

² O povolení ke kácení dřevin se žádá:

- a) pro dřeviny o obvodu kmene větším nebo rovnu 80 cm měřeného ve výšce 130 cm nad zemí,
- b) pro zapojené porosty dřevin, pokud celková plocha kácených zapojených porostů dřevin je větší nebo rovna 40 m²,

³ zapojeným porostem dřevin je soubor dřevin, v němž se nadzemní části dřevin jednoho patra vzájemně dotýkají, prorůstají nebo překrývají, s výjimkou dřevin tvořících stromořadí, pokud obvod kmene jednotlivých dřevin měřený ve výšce 130 cm nad zemí nepřesahuje 80 cm; jestliže některá z dřevin v souboru přesahuje uvedené rozměry, posuzuje se vždy jako jednotlivá dřevina

10.4 Pro povolení dřevin zasahujících do ochranných pásem zvláště chráněných území

Dřeviny zasahující do ochranného pásma zvláště chráněných území (pp Cihelna v Bažantnici a pp Chvalský lom) jedná se o **1435m² keřových porostů a 68 kusů stromů**. Jednotlivé dřeviny jsou uvedeny v příloze č. 3 Soupis dřevin zasahujících do zvláště chráněných území.

10.5 Pro potřeby prokácení přístupových cest, kácení na ZS

Pro potřeby prokácení přístupových cest, kácení na ZS a případných dodatečných úpravách rozhledových poměrů je navrhován následující rozsah:

Tab.č.3 množství dřevin ZS navržené ke kácení pro potřeby stavby do výkazu výměr

odstranění keřů (za keře jsou brány dřeviny o průměru menším než 10 cm=obvod cca 30 cm)	m ²	8900
kácení stromů s odstraněním pařezů do průměru kmene 0,5 [m] (průměr 10 cm - průměr 50cm)	ks	1650
kácení stromů s odstraněním pařezů do průměru kmene 0,9 [m] (průměr 50 cm – průměr 90 cm)	ks	35
kácení stromů s odstraněním pařezů přes průměr kmene 0,9 [m] (průměr větší než 90 cm)	ks	0

11. Podklady

Biogeografické členění České republiky, Martin Culek a kolektiv, Enigma, Praha 1996

12. Přílohy

- Příloha č. 1 **Soupis veškeré kácené mimolesní zeleně**
Příloha č. 2 **Soupis dřevin zasahujících do zvláště chráněných území**
Příloha č. 3 **Vyjádření od správy trati k dendrologickému průzkumu**

Pozn. k přílohám:

Dřeviny s průměrem měřeným na pařezu větším než 10 cm byly vždy zaznamenány jako „stromy“. Vícekmeny byly adekvátně přepočítány na jednotlivé solitery. Vzhledem k charakteru vegetace u nichž dochází ke změnám objemové veličiny (průměr, obvod) v čase, je stanovena platnost tohoto dendrologického hodnocení na dva roky.

13. Fotodokumentace



Obrázek č.8 snímek z července 2017, pohled ve staničení cca 15,000 km v úseku mezi Mstěticema a Zelenčí, roztroušená zeleň podél trati



Obrázek č.9 snímek z července 2017, pohled ve staničení cca 17,100 km v úseku za obcí Zeleneč.



Obrázek č.10 snímek z července 2017, pohled ve staničení cca 19,000 km v úseku v Horních Počernicích. Úseky s hustě zarostlou náletovou vegetací po obou stranách trati



Obrázek č.11 snímek z července 2017, pohled ve staničení cca 21,500 km v úseku v Horních Počernicích.



Obrázek č.12 snímek z července 2017, pohled ve staničení cca 22,3 km v úseku u Černého Mostu, v KN Horní Počernice, po pravé straně se nachází významný krajinný prvek Skály v Kyjích.



Obrázek č.13 snímek z července 2017, pohled ve staničení cca 22,3 km v úseku u Černého Mostu, v KN Horní Počernice, po pravé straně se nachází významný krajinný prvek Skály v Kyjích.



Obrázek č.14 snímek ze září 2017, pohled ve staničení cca 24,3 km v úseku mezi Černém Mostem a Hloubětínem



Obrázek č.15 snímek ze září 2017, pohled ve staničení cca 27,5 km KN Vysočany

Příloha č. 3 Vyjádření od správy trati k dendrologickému průzkumu

Správa železniční dopravní cesty, státní organizace

Dobrý den,

na vstupní poradě k stavbě Mstětice – Praha-Vysočany jste vznesl otázku k rozsahu kácení:

Dendrologie:

V rámci zpracování této části PD žádáme investora o potvrzení, zda dle zadávacích podmínek bude nutno dodržet Metodický pokyn GR ze dne 20.2.2014:

Zákon č. 458/2000 Sb. (energetický zákon) uvádí v §46 ochranná pásma pod odstavcem (3) k v ČR používaným drážním zařízením následující: Ochranné pásmo nadzemního vedení je souvislý prostor vymezený svislými rovinami vedenými po obou stranách vedení ve vodorovné vzdálenosti měřené kolmo na vedení, která činí od krajního vodiče vedení na obě jeho strany u napětí nad 1 kV a do 35 kV včetně pro vodiče bez izolace 7 m.

nebo zda bude nutné mapovat stromy ke kácení ve větším rozsahu?

Zaznamenal Ing. Miroslav Radechovský

V ZTP požadujeme plnění kapitoly VII. metodického pokynu. Rozsah kácení je dán nároky stavby. Metodický pokyn pouze upřesňuje, jak bude probíhat spolupráce projektanta a příslušného OŘ. Nemělo by docházet k mapování ve větším rozsahu, než je nárok stavby. V případě nejasností kontaktujte Ing. Janu Vybíralovou (tel.: 602 193 167, e-mail: vybiralovaj@szdc.cz).

S pozdravem

Ing. Michaela Ječmínková

Správa železniční dopravní cesty, státní organizace

Stavební správa západ

úsek technický
oddělení ostatních staveb Praha I.

Sokolovská 278/1955, 190 00 PRAHA 9

tel.: 972 244 744

mobil: 727 927 689

e-mail: jecminkova@szdc.cz

<http://www.szdc.cz>

Správa tratí Nymburk

Dobrý den,

Správa tratí Nymburk provádí kácení dřevin pouze v případech, kdy ohrožují bezpečnost dráhy a bezpečnost provozování drážní dopravy. Kácení provádíme dle Metodického pokynu pro údržbu vyšší zeleně SŽDC, č.j. S 23769/2015-015.

Na kácení dřevin ve větším rozsahu nemáme kapacity, tyto práce zadáváme firmám.

S pozdravem

Helena Naslerová

Správa železniční dopravní cesty, státní organizace Oblastní ředitelství
Praha

Správa tratí Nymburk

Palackého 1768, 288 02 Nymburk

Tel.: 972 255 026

Fax: 972 255 549

www.szdc.cz

Nedílnou součástí této zprávy je právní doložka, jejíž plné znění naleznete na adrese <http://www.szdc.cz/dolozka>

-----Original Message-----

From: Radechovský Miroslav Ing. [<mailto:miroslav.radechovsky@sudop.cz>]

Sent: Monday, February 01, 2016 1:35 PM

To: Naslerová Helena

Subject: FW: Dendrologický průzkum ke stavbě-Optimalizace traťového úseku Mstětice (mimo) - Praha Vysočany (včetně) (část 1)

Dobrý den,

Na základě telefonátu bych Vás rád požádal o vyjádření k dendrologickému průzkumu ke stavbě Optimalizace traťového úseku Mstětice (mimo) - Praha Vysočany (včetně).

V této stavbě by mělo dle vyjádření k POV dojít ke kácení v březnu roku 2019. Do dokumentace dendrologického průzkumu dle metodického pokynu SŽDC ze dne 20.2.2014 je potřeba doložit vyjádření o tom zdali je OŘ schopno tyto dřeviny vykácet v rámci údržby.

Pěkný den. Mirek Radechovský

Správa tratí Praha východ

Dobrý den pane Radechovský,

V rámci běžné údržby trati provádíme kácení dřevin pouze v případech, kdy ohrožují bezpečnost dráhy a bezpečnost provozování drážní dopravy - průjezdný profil, rozhledové poměry, případně nutná údržba OP TV. Kácení provádíme dle Metodického pokynu pro údržbu vyšší zeleně SŽDC, č.j. S 23769/2015-015.

Vzhledem k předpokládané době kácení pro zamýšlenou stavbu - r. 2019, bude i v případě naší údržby docházet k obnově porostů. Z tohoto důvodu bude nutné Vámi dotazované kácení zachovat jako součást stavby v celém rozsahu.

Prosím Vás o zaslání návrhu náhradní výsadby a sadových úprav - bude-li na pozemcích SŽDC.

S pozdravem

Věra Hroudová

Správa železniční dopravní cesty, státní organizace Oblastní ředitelství
Praha Správa tratí Praha východ Pod Dráhou 1, 170 00 Praha 7

Tel.: 972 224 628

Mobil: 603 733 041

Fax: 972 224 883

www.szdc.cz

Nedílnou součástí této zprávy je právní doložka, jejíž plné znění naleznete na adrese <http://www.szdc.cz/dolozka>

-----Original Message-----

From: Radechovský Miroslav Ing. [<mailto:miroslav.radechovsky@sudop.cz>]

Sent: Monday, February 01, 2016 1:10 PM

To: Hroudová Věra

Subject: Dendrologický průzkum ke stavbě-Optimalizace traťového úseku Mstětice (mimo) - Praha Vysočany (včetně) (část 1)

Dobrý den,

Na základě telefonátu bych Vás rád požádal o vyjádření k dendrologickému průzkumu ke stavbě Optimalizace traťového úseku Mstětice (mimo) - Praha Vysočany (včetně).

V této stavbě by mělo dle vyjádření k POV dojít ke kácení v březnu roku 2019. Do dokumentace dendrologického průzkumu dle metodického pokynu SŽDC ze dne 20.2.2014 je potřeba doložit vyjádření o tom zdali je OŘ schopno tyto dřeviny vykácet v rámci údržby.

Pěkný den. Mirek Radechovský

RSM Praha

Vzhledem k plánovaným organizačním změnám Vám v současné době nejsme schopni relevantně sdělit, zda v roce 2019 budeme na dotčených pozemcích ve vlastnictví ČD, a.s. kácet. Za předpokladu, že nedojde k organizačním změnám a dané pozemky budou stále v naší kompetenci, nepředpokládáme provádění kácení v rámci uvažované stavby *Optimalizace traťového úseku Mstětice (mimo) – Praha-Vysočany (včetně)*.

Ing. Kamila Šimůnková

RSM Praha | Odd.servisních činností

T: +420 972 226 490, M: +420 602 604 764

E: simunkova@rsm.cd.cz

Informace obsažené v tomto e-mailu jsou informacemi důvěrnými. Nejste-li adresátem tohoto e-mailu, vraťte jej, prosím, odesílateli zprávy.

Odesílatel zprávy si vyhrazuje právo, pod sankcí neplatnosti, uzavírat smlouvy pouze v písemné formě, přičemž za písemnou formu je považována pouze forma listiny opatřená podpisy oprávněných zástupců smluvních stran, případně její elektronicky konvertovaná podoba. Žádná jiná forma ujednání nemůže být považována za platně a účinně uzavřenou smlouvu a obsah tohoto emailu není možné považovat za návrh na uzavření jakéhokoliv smluvního vztahu. Odesílatel zprávy dále vylučuje přijetí jakékoliv nabídky pouhým chováním jakékoliv smluvní strany, zejména poskytnutím nebo přijetím plnění.

Odesílatel zprávy si vyhrazuje právo, pod sankcí neplatnosti, sjednávat veškeré změny stávajících smluvních vztahů pouze ve formě písemného dodatku v listinné podobě podepsaného oprávněnými zástupci smluvních stran. Žádná jiná forma ujednání nemůže být považována za platně a účinně uzavřenou změnu stávajícího smluvního vztahu a obsah tohoto emailu není možné považovat za návrh na změnu či ukončení jakéhokoliv smluvního vztahu.

Jakákoliv skutečnost, která by mohla vyplynout ze sdělení obsaženého v tomto e-mailu, nemůže být brána za závazný příslib plnění, který by zakládal povinnost odesílatele zprávy uzavřít smlouvu, nemůže být brána za vzdání se práva či prominutí dluhu ze strany odesílatele zprávy, a to až do doby, dokud nebude stvrzena písemně v listinné podobě a opatřena podpisem oprávněného zástupce odesílatele zprávy.

Odpověď adresáta na nabídku odesílatele zprávy s jakýmkoliv dodatkem nebo odchylkou není přijetím

Příloha č.1 Soupis veškeré kácené mimolesní zeleně

Optimalizace traťového úseku Mstětice (mimo) – Praha-Vysočany (včetně)															
poř. číslo	druhovité jméno česky	druhovité jméno vědecky	počet [ks]	plocha [m²]	obvod [cm]	katastrální území	parcelní číslo KN	vlastník	adresa	LV	druh pozemku	vzdálenost [m] nejbližší od osy nové koleje	poznámka	kácené/ nekácené	k povolení ke kácení dle vyhlášky 189/2013 Sb.
1	růže šípková	Rosa canina		30		Jirny	1775/3	Správa železniční dopravní cesty, státní organizace	Dlážděná 1003/7, Nové Město, 11000 Praha 1	337	ostatní plocha			nekácené	
2	růže šípková	Rosa canina		30		Zeleneč	801	Přannenstielová Iva, 1/2 Vachová Milena, 1/2	Finská 317, Desná I, 46861 Desná Švestková 361, Liberec XXXI-Krásná Studánka, 46001 Liberec	843	orná půda			nekácené	
3	růže šípková	Rosa canina		10		Jirny	1775/3	Správa železniční dopravní cesty, státní organizace	Dlážděná 1003/7, Nové Město, 11000 Praha 1	337	ostatní plocha			nekácené	
4	bez černý	Sambucus nigra		8		Jirny	1775/3	Správa železniční dopravní cesty, státní organizace	Dlážděná 1003/7, Nové Město, 11000 Praha 1	337	ostatní plocha			nekácené	
5	bez černý	Sambucus nigra		8		Zeleneč	845	České dráhy, a.s.	nábřeží Ludvíka Svobody 1222/12, Nové Město, 11000 Praha 1	1183	ostatní plocha			nekácené	
6	bez černý	Sambucus nigra		7		Zeleneč	845	České dráhy, a.s.	nábřeží Ludvíka Svobody 1222/12, Nové Město, 11000 Praha 1	1183	ostatní plocha			nekácené	
7	bez černý	Sambucus nigra		30		Zeleneč	801	Přannenstielová Iva, 1/2 Vachová Milena, 1/2	Finská 317, Desná I, 46861 Desná Švestková 361, Liberec XXXI-Krásná Studánka, 46001 Liberec	843	orná půda			nekácené	
8	jeřáb ptačí	Sorbus aucuparia		30		Zeleneč	845	České dráhy, a.s.	nábřeží Ludvíka Svobody 1222/12, Nové Město, 11000 Praha 1	1183	ostatní plocha			kácené	
	třešeň ptačí	Prunus avium	3		60	Zeleneč	845	České dráhy, a.s.	nábřeží Ludvíka Svobody 1222/12, Nové Město, 11000 Praha 1	1183	ostatní plocha			kácené	
	bez černý	Sambucus nigra		30		Zeleneč	845	České dráhy, a.s.	nábřeží Ludvíka Svobody 1222/12, Nové Město, 11000 Praha 1	1183	ostatní plocha			kácené	
	třešeň ptačí	Prunus avium		150		Zeleneč	845	České dráhy, a.s.	nábřeží Ludvíka Svobody 1222/12, Nové Město, 11000 Praha 1	1183	ostatní plocha	3		kácené	K_ANO
	hloh obecný	Crataegus oxyacantha		45		Zeleneč	845	České dráhy, a.s.	nábřeží Ludvíka Svobody 1222/12, Nové Město, 11000 Praha 1	1183	ostatní plocha	3		kácené	K_ANO
	jablonoň lesní	Malus sylvestris	3		55	Zeleneč	845	České dráhy, a.s.	nábřeží Ludvíka Svobody 1222/12, Nové Město, 11000 Praha 1	1183	ostatní plocha			kácené	
9	pámelník bílý	Symphoricarpos albus		95		Zeleneč	845	České dráhy, a.s.	nábřeží Ludvíka Svobody 1222/12, Nové Město, 11000 Praha 1	1183	ostatní plocha	3		kácené	K_ANO
10	bez černý	Sambucus nigra		80		Zeleneč	845	České dráhy, a.s.	nábřeží Ludvíka Svobody 1222/12, Nové Město, 11000 Praha 1	1183	ostatní plocha	3		kácené	K_ANO
11	bez černý	Sambucus nigra		31		Zeleneč	845	České dráhy, a.s.	nábřeží Ludvíka Svobody 1222/12, Nové Město, 11000 Praha 1	1183	ostatní plocha			kácené	
12	bez černý	Sambucus nigra		30		Zeleneč	845	České dráhy, a.s.	nábřeží Ludvíka Svobody 1222/12, Nové Město, 11000 Praha 1	1183	ostatní plocha			kácené	

poř. číslo	druhové jméno český	druhové jméno vědecky	počet [ks]	plocha [m ²]	obvod [cm]	katastrální území	parcelní číslo KN	vlastník	adresa	LV	druh pozemku	vzdálenost [m] nejbližší od osy nové koleje	poznámka	kácené/nekácené	k povolení ke kácení dle vyhlášky 189/2013 Sb.
13	bez černý	<i>Sambucus nigra</i>		28		Zeleneč	845	České dráhy, a.s.	nábřeží Ludvíka Svobody 1222/12, Nové Město, 11000 Praha 1	1183	ostatní plocha			kácené	
14	bez černý	<i>Sambucus nigra</i>		30		Zeleneč	845	České dráhy, a.s.	nábřeží Ludvíka Svobody 1222/12, Nové Město, 11000 Praha 1	1183	ostatní plocha			kácené	
15	bez černý	<i>Sambucus nigra</i>		25		Zeleneč	845	České dráhy, a.s.	nábřeží Ludvíka Svobody 1222/12, Nové Město, 11000 Praha 1	1183	ostatní plocha			kácené	
16	bez černý	<i>Sambucus nigra</i>		30		Zeleneč	845	České dráhy, a.s.	nábřeží Ludvíka Svobody 1222/12, Nové Město, 11000 Praha 1	1183	ostatní plocha			kácené	
17	bez černý	<i>Sambucus nigra</i>		35		Zeleneč	845	České dráhy, a.s.	nábřeží Ludvíka Svobody 1222/12, Nové Město, 11000 Praha 1	1183	ostatní plocha			kácené	
	slivoň	<i>Prunus sp.</i>		110		Zeleneč	845	České dráhy, a.s.	nábřeží Ludvíka Svobody 1222/12, Nové Město, 11000 Praha 1	1183	ostatní plocha	3		kácené	K_ANO
	šeřík obecný	<i>Syringa vulgaris</i>		38		Zeleneč	845	České dráhy, a.s.	nábřeží Ludvíka Svobody 1222/12, Nové Město, 11000 Praha 1	1183	ostatní plocha			kácené	
	bez černý	<i>Sambucus nigra</i>		25		Zeleneč	845	České dráhy, a.s.	nábřeží Ludvíka Svobody 1222/12, Nové Město, 11000 Praha 1	1183	ostatní plocha			kácené	
18	topol osika	<i>Populus tremula</i>		120		Zeleneč	845	České dráhy, a.s.	nábřeží Ludvíka Svobody 1222/12, Nové Město, 11000 Praha 1	1183	ostatní plocha	5		kácené	K_ANO
19	bez černý	<i>Sambucus nigra</i>		45		Zeleneč	845	České dráhy, a.s.	nábřeží Ludvíka Svobody 1222/12, Nové Město, 11000 Praha 1	1183	ostatní plocha	3		kácené	K_ANO
20	růže šípková	<i>Rosa canina</i>		22		Zeleneč	845	České dráhy, a.s.	nábřeží Ludvíka Svobody 1222/12, Nové Město, 11000 Praha 1	1183	ostatní plocha			kácené	
	ořešák královský	<i>Juglans regia</i>		11		Zeleneč	845	České dráhy, a.s.	nábřeží Ludvíka Svobody 1222/12, Nové Město, 11000 Praha 1	1183	ostatní plocha			kácené	
21	růže šípková	<i>Rosa canina</i>		20		Zeleneč	845	České dráhy, a.s.	nábřeží Ludvíka Svobody 1222/12, Nové Město, 11000 Praha 1	1183	ostatní plocha			kácené	
	hloh obecný	<i>Crataegus oxyacantha</i>		21		Zeleneč	845	České dráhy, a.s.	nábřeží Ludvíka Svobody 1222/12, Nové Město, 11000 Praha 1	1183	ostatní plocha			kácené	
	třešeň ptačí	<i>Prunus avium</i>		20		Zeleneč	845	České dráhy, a.s.	nábřeží Ludvíka Svobody 1222/12, Nové Město, 11000 Praha 1	1183	ostatní plocha			kácené	
22	ořešák královský	<i>Juglans regia</i>	1		180	Zeleneč	880	Obec Zeleneč	Kasalova 467, 25091 Zeleneč	10001	ostatní plocha	6		kácené	S_ANO
23	ořešák královský	<i>Juglans regia</i>	1		165	Zeleneč	880	Obec Zeleneč	Kasalova 467, 25091 Zeleneč	10001	ostatní plocha	6		kácené	S_ANO
24	ořešák královský	<i>Juglans regia</i>	1		155	Zeleneč	880	Obec Zeleneč	Kasalova 467, 25091 Zeleneč	10001	ostatní plocha	6		kácené	S_ANO
25	hloh obecný	<i>Crataegus oxyacantha</i>		35		Zeleneč	845	České dráhy, a.s.	nábřeží Ludvíka Svobody 1222/12, Nové Město, 11000 Praha 1	1183	ostatní plocha			kácené	
26	růže šípková	<i>Rosa canina</i>		25		Zeleneč	845	České dráhy, a.s.	nábřeží Ludvíka Svobody 1222/12, Nové Město, 11000 Praha 1	1183	ostatní plocha			kácené	
27	bez černý	<i>Sambucus nigra</i>		30		Zeleneč	845	České dráhy, a.s.	nábřeží Ludvíka Svobody 1222/12, Nové Město, 11000 Praha 1	1183	ostatní plocha			kácené	
	slivoň	<i>Prunus sp.</i>		35		Zeleneč	845	České dráhy, a.s.	nábřeží Ludvíka Svobody 1222/12, Nové Město, 11000 Praha 1	1183	ostatní plocha			kácené	

poř. číslo	druhové jméno česky	druhové jméno vědecky	počet [ks]	plocha [m ²]	obvod [cm]	katastrální území	parcelní číslo KN	vlastník	adresa	LV	druh pozemku	vzdálenost [m] nejbližší od osy nové koleje	poznámka	kácené/ nekácené	k povolení ke kácení dle vyhlášky 189/2013 Sb.
	hloh obecný	<i>Crataegus oxyacantha</i>		100		Zeleneč	845	České dráhy, a.s.	nábřeží Ludvíka Svobody 1222/12, Nové Město, 11000 Praha 1	1183	ostatní plocha	3		kácené	K_ANO
28	hloh obecný	<i>Crataegus oxyacantha</i>		125		Zeleneč	845	České dráhy, a.s.	nábřeží Ludvíka Svobody 1222/12, Nové Město, 11000 Praha 1	1183	ostatní plocha	3		kácené	K_ANO
29	ořešák královský	<i>Juglans regia</i>	1		40	Zeleneč	845	České dráhy, a.s.	nábřeží Ludvíka Svobody 1222/12, Nové Město, 11000 Praha 1	1183	ostatní plocha	4		kácené	
30	hloh obecný	<i>Crataegus oxyacantha</i>		20		Zeleneč	845	České dráhy, a.s.	nábřeží Ludvíka Svobody 1222/12, Nové Město, 11000 Praha 1	1183	ostatní plocha			kácené	
	bez černý	<i>Sambucus nigra</i>		20		Zeleneč	845	České dráhy, a.s.	nábřeží Ludvíka Svobody 1222/12, Nové Město, 11000 Praha 1	1183	ostatní plocha			kácené	
	růže šípková	<i>Rosa canina</i>		20		Zeleneč	845	České dráhy, a.s.	nábřeží Ludvíka Svobody 1222/12, Nové Město, 11000 Praha 1	1183	ostatní plocha			kácené	
31	hloh obecný	<i>Crataegus oxyacantha</i>		35		Zeleneč	845	České dráhy, a.s.	nábřeží Ludvíka Svobody 1222/12, Nové Město, 11000 Praha 1	1183	ostatní plocha			kácené	
	bez černý	<i>Sambucus nigra</i>		30		Zeleneč	845	České dráhy, a.s.	nábřeží Ludvíka Svobody 1222/12, Nové Město, 11000 Praha 1	1183	ostatní plocha			kácené	
32	ořešák královský	<i>Juglans regia</i>	1		40	Zeleneč	845	České dráhy, a.s.	nábřeží Ludvíka Svobody 1222/12, Nové Město, 11000 Praha 1	1183	ostatní plocha			kácené	
33	bez černý	<i>Sambucus nigra</i>		38		Zeleneč	845	České dráhy, a.s.	nábřeží Ludvíka Svobody 1222/12, Nové Město, 11000 Praha 1	1183	ostatní plocha			kácené	
34	hloh obecný	<i>Crataegus oxyacantha</i>		39		Zeleneč	845	České dráhy, a.s.	nábřeží Ludvíka Svobody 1222/12, Nové Město, 11000 Praha 1	1183	ostatní plocha			kácené	
35	hloh obecný	<i>Crataegus oxyacantha</i>		30		Zeleneč	845	České dráhy, a.s.	nábřeží Ludvíka Svobody 1222/12, Nové Město, 11000 Praha 1	1183	ostatní plocha			kácené	
36	růže šípková	<i>Rosa canina</i>		20		Zeleneč	847	Nosek Pavel 1/2 Souček Kamil 1/2	Čsl. armády 84/51, 25091 Zeleneč Čsl. armády 32/58, 25091 Zeleneč	1571	orná půda			kácené	
37	slivoň	<i>Prunus sp.</i>		30		Zeleneč	847	Nosek Pavel 1/2 Souček Kamil 1/2	Čsl. armády 84/51, 25091 Zeleneč Čsl. armády 32/58, 25091 Zeleneč	1571	orná půda			kácené	
38	hloh obecný	<i>Crataegus oxyacantha</i>		20		Zeleneč	847	Nosek Pavel 1/2 Souček Kamil 1/2	Čsl. armády 84/51, 25091 Zeleneč Čsl. armády 32/58, 25091 Zeleneč	1571	orná půda			kácené	
39	růže šípková	<i>Rosa canina</i>		35		Zeleneč	845	České dráhy, a.s.	nábřeží Ludvíka Svobody 1222/12, Nové Město, 11000 Praha 1	1183	ostatní plocha			kácené	
40	ořešák královský	<i>Juglans regia</i>		38		Zeleneč	845	České dráhy, a.s.	nábřeží Ludvíka Svobody 1222/12, Nové Město, 11000 Praha 1	1183	ostatní plocha			kácené	
41	hloh obecný	<i>Crataegus oxyacantha</i>		35		Zeleneč	845	České dráhy, a.s.	nábřeží Ludvíka Svobody 1222/12, Nové Město, 11000 Praha 1	1183	ostatní plocha			kácené	
	růže šípková	<i>Rosa canina</i>		30		Zeleneč	845	České dráhy, a.s.	nábřeží Ludvíka Svobody 1222/12, Nové Město, 11000 Praha 1	1183	ostatní plocha			kácené	
	bez černý	<i>Sambucus nigra</i>		20		Zeleneč	845	České dráhy, a.s.	nábřeží Ludvíka Svobody 1222/12, Nové Město, 11000 Praha 1	1183	ostatní plocha			kácené	
42	hloh obecný	<i>Crataegus oxyacantha</i>		125		Zeleneč	845	České dráhy, a.s.	nábřeží Ludvíka Svobody 1222/12, Nové Město, 11000 Praha 1	1183	ostatní plocha	4		kácené	K_ANO
43	svída krvavá	<i>Cornus sanguinea</i>		10		Zeleneč	845	České dráhy, a.s.	nábřeží Ludvíka Svobody 1222/12, Nové Město, 11000 Praha 1	1183	ostatní plocha			kácené	

poř. číslo	druhové jméno česky	druhové jméno vědecky	počet [ks]	plocha [m ²]	obvod [cm]	katastrální území	parcelní číslo KN	vlastník	adresa	LV	druh pozemku	vzdálenost [m] nejbližší od osy nové koleje	poznámka	kácené/ nekácené	k povolení ke kácení dle vyhlášky 189/2013 Sb.
44	hloh obecný	<i>Crataegus oxyacantha</i>		95		Zeleneč	845	České dráhy, a.s.	nábřeží Ludvíka Svobody 1222/12, Nové Město, 11000 Praha 1	1183	ostatní plocha	4,5		kácené	K_ANO
	růže šípková	<i>Rosa canina</i>		35		Zeleneč	845	České dráhy, a.s.	nábřeží Ludvíka Svobody 1222/12, Nové Město, 11000 Praha 1	1183	ostatní plocha			kácené	
45	borovice lesní	<i>Pinus sylvestris</i>	8		30	Zeleneč	892	Obec Zeleneč	Kasalova 467, 25091 Zeleneč	10001	ostatní plocha			nekácené	
46	borovice lesní	<i>Pinus sylvestris</i>	14		30	Zeleneč	892	Obec Zeleneč	Kasalova 467, 25091 Zeleneč	10001	ostatní plocha			nekácené	
47	růže šípková	<i>Rosa canina</i>		55		Zeleneč	845	České dráhy, a.s.	nábřeží Ludvíka Svobody 1222/12, Nové Město, 11000 Praha 1	1183	ostatní plocha	4,3		kácené	K_ANO
	bez černý	<i>Sambucus nigra</i>		40		Zeleneč	845	České dráhy, a.s.	nábřeží Ludvíka Svobody 1222/12, Nové Město, 11000 Praha 1	1183	ostatní plocha	4,3		kácené	K_ANO
48	bez černý	<i>Sambucus nigra</i>		35		Zeleneč	845	České dráhy, a.s.	nábřeží Ludvíka Svobody 1222/12, Nové Město, 11000 Praha 1	1183	ostatní plocha			kácené	
	růže šípková	<i>Rosa canina</i>		35		Zeleneč	845	České dráhy, a.s.	nábřeží Ludvíka Svobody 1222/12, Nové Město, 11000 Praha 1	1183	ostatní plocha			kácené	
	javor klen	<i>Acer pseudoplatanus</i>		35		Zeleneč	845	České dráhy, a.s.	nábřeží Ludvíka Svobody 1222/12, Nové Město, 11000 Praha 1	1183	ostatní plocha			kácené	
49	borovice lesní	<i>Pinus sylvestris</i>	11		30	Zeleneč	892	Obec Zeleneč	Kasalova 467, 25091 Zeleneč	10001	ostatní plocha			nekácené	
50	hloh obecný	<i>Crataegus oxyacantha</i>		95		Zeleneč	845	České dráhy, a.s.	nábřeží Ludvíka Svobody 1222/12, Nové Město, 11000 Praha 1	1183	ostatní plocha	4		kácené	K_ANO
51	bez černý	<i>Sambucus nigra</i>		25		Zeleneč	92/1	Správa železniční dopravní cesty, státní organizace	Dlážděná 1003/7, Nové Město, 11000 Praha 1	1182	ostatní plocha			kácené	
	hloh obecný	<i>Crataegus oxyacantha</i>		30		Zeleneč	92/1	Správa železniční dopravní cesty, státní organizace	Dlážděná 1003/7, Nové Město, 11000 Praha 1	1182	ostatní plocha			kácené	
	hrušeň obecná	<i>Pyrus communis</i>	1		30	Zeleneč	92/1	Správa železniční dopravní cesty, státní organizace	Dlážděná 1003/7, Nové Město, 11000 Praha 1	1182	ostatní plocha			kácené	
52	bez černý	<i>Sambucus nigra</i>		40		Zeleneč	92/1	Správa železniční dopravní cesty, státní organizace	Dlážděná 1003/7, Nové Město, 11000 Praha 1	1182	ostatní plocha	5,3		kácené	K_ANO
53	bez černý	<i>Sambucus nigra</i>		60		Zeleneč	92/1	Správa železniční dopravní cesty, státní organizace	Dlážděná 1003/7, Nové Město, 11000 Praha 1	1182	ostatní plocha	5,3		kácené	K_ANO
54	slivoň	<i>Prunus sp.</i>		30		Zeleneč	92/1	Správa železniční dopravní cesty, státní organizace	Dlážděná 1003/7, Nové Město, 11000 Praha 1	1182	ostatní plocha			kácené	
55	bez černý	<i>Sambucus nigra</i>		25		Zeleneč	92/1	Správa železniční dopravní cesty, státní organizace	Dlážděná 1003/7, Nové Město, 11000 Praha 1	1182	ostatní plocha			kácené	

poř. číslo	druhové jméno česky	druhové jméno vědecky	počet [ks]	plocha [m ²]	obvod [cm]	katastrální území	parcelní číslo KN	vlastník	adresa	LV	druh pozemku	vzdálenost [m] nejbližší od osy nové koleje	poznámka	kácené/ nekácené	k povolení ke kácení dle vyhlášky 189/2013 Sb.
56	hloh obecný	<i>Crataegus oxyacantha</i>		35		Zeleneč	92/1	Správa železniční dopravní cesty, státní organizace	Dlážděná 1003/7, Nové Město, 11000 Praha 1	1182	ostatní plocha			kácené	
57	bez černý	<i>Sambucus nigra</i>		24		Zeleneč	92/1	Správa železniční dopravní cesty, státní organizace	Dlážděná 1003/7, Nové Město, 11000 Praha 1	1182	ostatní plocha			kácené	
58	ořešák královský	<i>Juglans regia</i>		22		Zeleneč	92/1	Správa železniční dopravní cesty, státní organizace	Dlážděná 1003/7, Nové Město, 11000 Praha 1	1182	ostatní plocha			kácené	
	bez černý	<i>Sambucus nigra</i>		20		Zeleneč	92/1	Správa železniční dopravní cesty, státní organizace	Dlážděná 1003/7, Nové Město, 11000 Praha 1	1182	ostatní plocha			kácené	
	hloh obecný	<i>Crataegus oxyacantha</i>		25		Zeleneč	92/1	Správa železniční dopravní cesty, státní organizace	Dlážděná 1003/7, Nové Město, 11000 Praha 1	1182	ostatní plocha			kácené	
59	ořešák královský	<i>Juglans regia</i>	1		40	Zeleneč	176/5	Správa železniční dopravní cesty, státní organizace	Dlážděná 1003/7, Nové Město, 11000 Praha 1	1182	ostatní plocha			kácené	
60	hloh obecný	<i>Crataegus oxyacantha</i>		41		Zeleneč	92/1	Správa železniční dopravní cesty, státní organizace	Dlážděná 1003/7, Nové Město, 11000 Praha 1	1182	ostatní plocha	3,5		kácené	K_ANO
61	bez černý	<i>Sambucus nigra</i>		30		Zeleneč	92/1	Správa železniční dopravní cesty, státní organizace	Dlážděná 1003/7, Nové Město, 11000 Praha 1	1182	ostatní plocha			kácené	
62	třešeň ptačí	<i>Prunus avium</i>	1		75	Zeleneč	176/5	Správa železniční dopravní cesty, státní organizace	Dlážděná 1003/7, Nové Město, 11000 Praha 1	1182	ostatní plocha			kácené	
63	hloh obecný	<i>Crataegus oxyacantha</i>		30		Zeleneč	176/5	Správa železniční dopravní cesty, státní organizace	Dlážděná 1003/7, Nové Město, 11000 Praha 1	1182	ostatní plocha			kácené	
64	bez černý	<i>Sambucus nigra</i>		35		Zeleneč	92/1	Správa železniční dopravní cesty, státní organizace	Dlážděná 1003/7, Nové Město, 11000 Praha 1	1182	ostatní plocha			kácené	
65	kustovnice cizí	<i>Lycium barbarum</i>		25		Zeleneč	92/1	Správa železniční dopravní cesty, státní organizace	Dlážděná 1003/7, Nové Město, 11000 Praha 1	1182	ostatní plocha			kácené	
66	bez černý	<i>Sambucus nigra</i>		30		Zeleneč	92/1	Správa železniční dopravní cesty, státní organizace	Dlážděná 1003/7, Nové Město, 11000 Praha 1	1182	ostatní plocha			kácené	
67	ořešák královský	<i>Juglans regia</i>	1		110	Zeleneč	165/6	Obec Zeleneč	Kasalova 467, 25091 Zeleneč	10001	ostatní plocha			nekácené	
68	lípa srdčitá	<i>Tilia cordata</i>	1		105	Zeleneč	165/6	Obec Zeleneč	Kasalova 467, 25091 Zeleneč	10001	ostatní plocha			nekácené	
69	lípa srdčitá	<i>Tilia cordata</i>	1		128	Zeleneč	165/6	Obec Zeleneč	Kasalova 467, 25091 Zeleneč	10001	ostatní plocha			nekácené	

poř. číslo	druhové jméno česky	druhové jméno vědecky	počet [ks]	plocha [m ²]	obvod [cm]	katastrální území	parcelní číslo KN	vlastník	adresa	LV	druh pozemku	vzdálenost [m] nejbližší od osy nové koleje	poznámka	kácené/ nekácené	k povolení ke kácení dle vyhlášky 189/2013 Sb.
70	lípa srdčitá	<i>Tilia cordata</i>	1		134	Zeleneč	165/6	Obec Zeleneč	Kasalova 467, 25091 Zeleneč	10001	ostatní plocha			nekácené	
71	lípa srdčitá	<i>Tilia cordata</i>	1		130	Zeleneč	165/6	Obec Zeleneč	Kasalova 467, 25091 Zeleneč	10001	ostatní plocha			nekácené	
72	lípa srdčitá	<i>Tilia cordata</i>	1		132	Zeleneč	165/6	Obec Zeleneč	Kasalova 467, 25091 Zeleneč	10001	ostatní plocha			nekácené	
73	lípa srdčitá	<i>Tilia cordata</i>	1		125	Zeleneč	165/6	Obec Zeleneč	Kasalova 467, 25091 Zeleneč	10001	ostatní plocha			nekácené	
74	lípa srdčitá	<i>Tilia cordata</i>	1		120	Zeleneč	165/6	Obec Zeleneč	Kasalova 467, 25091 Zeleneč	10001	ostatní plocha			nekácené	
75	lípa srdčitá	<i>Tilia cordata</i>	1		117	Zeleneč	165/6	Obec Zeleneč	Kasalova 467, 25091 Zeleneč	10001	ostatní plocha			nekácené	
76	šeřík obecný	<i>Syringa vulgaris</i>		30		Zeleneč	161/10	Správa železniční dopravní cesty, státní organizace	Dlážděná 1003/7, Nové Město, 11000 Praha 1	1182	ostatní plocha			nekácené	
77	lípa srdčitá	<i>Tilia cordata</i>	1		96	Zeleneč	92/1	Správa železniční dopravní cesty, státní organizace	Dlážděná 1003/7, Nové Město, 11000 Praha 1	1182	ostatní plocha			nekácené	
78	lípa srdčitá	<i>Tilia cordata</i>	1		100	Zeleneč	92/1	Správa železniční dopravní cesty, státní organizace	Dlážděná 1003/7, Nové Město, 11000 Praha 1	1182	ostatní plocha			nekácené	
79	lípa srdčitá	<i>Tilia cordata</i>	1		140	Zeleneč	92/1	Správa železniční dopravní cesty, státní organizace	Dlážděná 1003/7, Nové Město, 11000 Praha 1	1182	ostatní plocha	12	v blízkosti budoucího podchodu pro cestující SO 06-20-01	kácené	S_ANO
80	jírovec maďal	<i>Aesculus hippocastanum</i>	1		284	Zeleneč	92/1	Správa železniční dopravní cesty, státní organizace	Dlážděná 1003/7, Nové Město, 11000 Praha 1	1182	ostatní plocha			nekácené	
81	jírovec maďal	<i>Aesculus hippocastanum</i>	1		206	Zeleneč	92/1	Správa železniční dopravní cesty, státní organizace	Dlážděná 1003/7, Nové Město, 11000 Praha 1	1182	ostatní plocha			nekácené	
82	smrk pichlavý	<i>Picea pungens</i>	1		30	Zeleneč	92/1	Správa železniční dopravní cesty, státní organizace	Dlážděná 1003/7, Nové Město, 11000 Praha 1	1182	ostatní plocha			kácené	
	smrk ztepilý	<i>Picea abies</i>	1		30	Zeleneč	92/1	Správa železniční dopravní cesty, státní organizace	Dlážděná 1003/7, Nové Město, 11000 Praha 1	1182	ostatní plocha			kácené	

poř. číslo	druhové jméno česky	druhové jméno vědecky	počet [ks]	plocha [m ²]	obvod [cm]	katastrální území	parcelní číslo KN	vlastník	adresa	LV	druh pozemku	vzdálenost [m] nejbližší od osy nové koleje	poznámka	kácené/ nekácené	k povolení ke kácení dle vyhlášky 189/2013 Sb.
	borovice lesní	<i>Pinus sylvestris</i>	1		62	Zeleneč	92/1	Správa železniční dopravní cesty, státní organizace	Dlážděná 1003/7, Nové Město, 11000 Praha 1	1182	ostatní plocha			kácené	
	smrk ztepilý	<i>Picea abies</i>	1		55	Zeleneč	92/1	Správa železniční dopravní cesty, státní organizace	Dlážděná 1003/7, Nové Město, 11000 Praha 1	1182	ostatní plocha			kácené	
	borovice lesní	<i>Pinus sylvestris</i>	1		50	Zeleneč	92/1	Správa železniční dopravní cesty, státní organizace	Dlážděná 1003/7, Nové Město, 11000 Praha 1	1182	ostatní plocha			kácené	
83	lípa srdčitá	<i>Tilia cordata</i>	1		170	Zeleneč	92/1	Správa železniční dopravní cesty, státní organizace	Dlážděná 1003/7, Nové Město, 11000 Praha 1	1182	ostatní plocha	6,5		kácené	S_ANO
84	lípa srdčitá	<i>Tilia cordata</i>	1		150	Zeleneč	92/1	Správa železniční dopravní cesty, státní organizace	Dlážděná 1003/7, Nové Město, 11000 Praha 1	1182	ostatní plocha	6,5		kácené	S_ANO
85	lípa srdčitá	<i>Tilia cordata</i>	1		150	Zeleneč	92/1	Správa železniční dopravní cesty, státní organizace	Dlážděná 1003/7, Nové Město, 11000 Praha 1	1182	ostatní plocha	6,5		kácené	S_ANO
86	lípa srdčitá	<i>Tilia cordata</i>	1		60	Zeleneč	92/1	Správa železniční dopravní cesty, státní organizace	Dlážděná 1003/7, Nové Město, 11000 Praha 1	1182	ostatní plocha			kácené	
87	lípa srdčitá	<i>Tilia cordata</i>	1		180	Zeleneč	92/1	Správa železniční dopravní cesty, státní organizace	Dlážděná 1003/7, Nové Město, 11000 Praha 1	1182	ostatní plocha	6,5		kácené	S_ANO
88	lípa srdčitá	<i>Tilia cordata</i>	1		155	Zeleneč	92/1	Správa železniční dopravní cesty, státní organizace	Dlážděná 1003/7, Nové Město, 11000 Praha 1	1182	ostatní plocha	6,2		kácené	S_ANO
89	lípa srdčitá	<i>Tilia cordata</i>	1		150	Zeleneč	92/1	Správa železniční dopravní cesty, státní organizace	Dlážděná 1003/7, Nové Město, 11000 Praha 1	1182	ostatní plocha	6,7		kácené	S_ANO
90	lípa srdčitá	<i>Tilia cordata</i>	1		178	Zeleneč	92/1	Správa železniční dopravní cesty, státní organizace	Dlážděná 1003/7, Nové Město, 11000 Praha 1	1182	ostatní plocha	6,7		kácené	S_ANO
91	lípa srdčitá	<i>Tilia cordata</i>	1		160	Zeleneč	92/1	Správa železniční dopravní cesty, státní organizace	Dlážděná 1003/7, Nové Město, 11000 Praha 1	1182	ostatní plocha	6,7		kácené	S_ANO
92	lípa srdčitá	<i>Tilia cordata</i>	1		162	Zeleneč	92/1	Správa železniční dopravní cesty, státní organizace	Dlážděná 1003/7, Nové Město, 11000 Praha 1	1182	ostatní plocha	6,3		kácené	S_ANO
93	lípa srdčitá	<i>Tilia cordata</i>	1		165	Zeleneč	92/1	Správa železniční dopravní cesty, státní organizace	Dlážděná 1003/7, Nové Město, 11000 Praha 1	1182	ostatní plocha	6,6		kácené	S_ANO
94	lípa srdčitá	<i>Tilia cordata</i>	1		30	Zeleneč	92/1	Správa železniční dopravní cesty, státní organizace	Dlážděná 1003/7, Nové Město, 11000 Praha 1	1182	ostatní plocha			kácené	

poř. číslo	druhové jméno česky	druhové jméno vědecky	počet [ks]	plocha [m ²]	obvod [cm]	katastrální území	parcelní číslo KN	vlastník	adresa	LV	druh pozemku	vzdálenost [m] nejbližší od osy nové koleje	poznámka	kácené/ nekácené	k povolení ke kácení dle vyhlášky 189/2013 Sb.
95	lípa srdčitá	<i>Tilia cordata</i>	1		257	Zeleneč	92/1	Správa železniční dopravní cesty, státní organizace	Dlážděná 1003/7, Nové Město, 11000 Praha 1	1182	ostatní plocha	6,8		kácené	S_ANO
96	lípa srdčitá	<i>Tilia cordata</i>	1		154	Zeleneč	92/1	Správa železniční dopravní cesty, státní organizace	Dlážděná 1003/7, Nové Město, 11000 Praha 1	1182	ostatní plocha	6,7		kácené	S_ANO
97	lípa srdčitá	<i>Tilia cordata</i>	1		182	Zeleneč	92/1	Správa železniční dopravní cesty, státní organizace	Dlážděná 1003/7, Nové Město, 11000 Praha 1	1182	ostatní plocha	6,5		kácené	S_ANO
98	lípa srdčitá	<i>Tilia cordata</i>	1		153	Zeleneč	92/1	Správa železniční dopravní cesty, státní organizace	Dlážděná 1003/7, Nové Město, 11000 Praha 1	1182	ostatní plocha	6,2	v blízkosti budoucího podchodu pro cestující SO 06-20-01	kácené	S_ANO
99	bez černý	<i>Sambucus nigra</i>		32		Zeleneč	92/1	Správa železniční dopravní cesty, státní organizace	Dlážděná 1003/7, Nové Město, 11000 Praha 1	1182	ostatní plocha			kácené	
100	ořešák královský	<i>Juglans regia</i>	1		30	Zeleneč	92/1	Správa železniční dopravní cesty, státní organizace	Dlážděná 1003/7, Nové Město, 11000 Praha 1	1182	ostatní plocha			kácené	
101	ořešák královský	<i>Juglans regia</i>	1		30	Zeleneč	92/1	Správa železniční dopravní cesty, státní organizace	Dlážděná 1003/7, Nové Město, 11000 Praha 1	1182	ostatní plocha			kácené	
102	ořešák královský	<i>Juglans regia</i>	1		30	Zeleneč	92/1	Správa železniční dopravní cesty, státní organizace	Dlážděná 1003/7, Nové Město, 11000 Praha 1	1182	ostatní plocha			kácené	
103	ořešák královský	<i>Juglans regia</i>	1		30	Zeleneč	92/1	Správa železniční dopravní cesty, státní organizace	Dlážděná 1003/7, Nové Město, 11000 Praha 1	1182	ostatní plocha			kácené	
104	hloh obecný	<i>Crataegus oxyacantha</i>		30		Zeleneč	92/1	Správa železniční dopravní cesty, státní organizace	Dlážděná 1003/7, Nové Město, 11000 Praha 1	1182	ostatní plocha			kácené	
105	ořešák královský	<i>Juglans regia</i>	1		30	Zeleneč	92/1	Správa železniční dopravní cesty, státní organizace	Dlážděná 1003/7, Nové Město, 11000 Praha 1	1182	ostatní plocha			kácené	
106	tavolník japonský	<i>Spiraea japonica</i> L. f.		95		Zeleneč	92/1	Správa železniční dopravní cesty, státní organizace	Dlážděná 1003/7, Nové Město, 11000 Praha 1	1182	ostatní plocha	3,3		kácené	K_ANO
	bez černý	<i>Sambucus nigra</i>		33		Zeleneč	92/1	Správa železniční dopravní cesty, státní organizace	Dlážděná 1003/7, Nové Město, 11000 Praha 1	1182	ostatní plocha			kácené	
107	růže šípková	<i>Rosa canina</i>		30		Zeleneč	92/1	Správa železniční dopravní cesty, státní organizace	Dlážděná 1003/7, Nové Město, 11000 Praha 1	1182	ostatní plocha			kácené	

poř. číslo	druhové jméno česky	druhové jméno vědecky	počet [ks]	plocha [m ²]	obvod [cm]	katastrální území	parcelní číslo KN	vlastník	adresa	LV	druh pozemku	vzdálenost [m] nejbližší od osy nové koleje	poznámka	kácené/ nekácené	k povolení ke kácení dle vyhlášky 189/2013 Sb.
108	růže šípková	<i>Rosa canina</i>		30		Zeleneč	92/1	Správa železniční dopravní cesty, státní organizace	Dlážděná 1003/7, Nové Město, 11000 Praha 1	1182	ostatní plocha			kácené	
109	topol černý	<i>Populus nigra</i>	1		180	Zeleneč	92/1	Správa železniční dopravní cesty, státní organizace	Dlážděná 1003/7, Nové Město, 11000 Praha 1	1182	ostatní plocha			nekácené	
110	růže šípková	<i>Rosa canina</i>		25		Zeleneč	92/1	Správa železniční dopravní cesty, státní organizace	Dlážděná 1003/7, Nové Město, 11000 Praha 1	1182	ostatní plocha			kácené	
111	třešeň ptačí	<i>Prunus avium</i>		40		Zeleneč	92/1	Správa železniční dopravní cesty, státní organizace	Dlážděná 1003/7, Nové Město, 11000 Praha 1	1182	ostatní plocha	3,3		kácené	K_ANO
112	třešeň ptačí	<i>Prunus avium</i>	1		70	Zeleneč	92/1	Správa železniční dopravní cesty, státní organizace	Dlážděná 1003/7, Nové Město, 11000 Praha 1	1182	ostatní plocha			kácené	
113	hloh obecný	<i>Crataegus oxyacantha</i>		35		Zeleneč	92/1	Správa železniční dopravní cesty, státní organizace	Dlážděná 1003/7, Nové Město, 11000 Praha 1	1182	ostatní plocha			kácené	
114	bez černý	<i>Sambucus nigra</i>		30		Zeleneč	92/1	Správa železniční dopravní cesty, státní organizace	Dlážděná 1003/7, Nové Město, 11000 Praha 1	1182	ostatní plocha			kácené	
115	vrba	<i>Salix sp.</i>	1		30	Zeleneč	92/1	Správa železniční dopravní cesty, státní organizace	Dlážděná 1003/7, Nové Město, 11000 Praha 1	1182	ostatní plocha			kácené	
116	vrba	<i>Salix sp.</i>	1		40	Zeleneč	92/1	Správa železniční dopravní cesty, státní organizace	Dlážděná 1003/7, Nové Město, 11000 Praha 1	1182	ostatní plocha			kácené	
117	tavolník japonský	<i>Spiraea japonica L. f.</i>		40		Zeleneč	92/1	Správa železniční dopravní cesty, státní organizace	Dlážděná 1003/7, Nové Město, 11000 Praha 1	1182	ostatní plocha	2,5		kácené	K_ANO
118	bez černý	<i>Sambucus nigra</i>		32		Zeleneč	92/1	Správa železniční dopravní cesty, státní organizace	Dlážděná 1003/7, Nové Město, 11000 Praha 1	1182	ostatní plocha			kácené	
	růže šípková	<i>Rosa canina</i>		41		Zeleneč	92/1	Správa železniční dopravní cesty, státní organizace	Dlážděná 1003/7, Nové Město, 11000 Praha 1	1182	ostatní plocha	2,5		kácené	K_ANO
119	ptačí zob obecný	<i>Ligustrum vulgare</i>		45		Zeleneč	92/1	Správa železniční dopravní cesty, státní organizace	Dlážděná 1003/7, Nové Město, 11000 Praha 1	1182	ostatní plocha	2,6		kácené	K_ANO
120	hloh obecný	<i>Crataegus oxyacantha</i>		30		Zeleneč	92/1	Správa železniční dopravní cesty, státní organizace	Dlážděná 1003/7, Nové Město, 11000 Praha 1	1182	ostatní plocha			kácené	
	bez černý	<i>Sambucus nigra</i>		25		Zeleneč	92/1	Správa železniční dopravní cesty, státní organizace	Dlážděná 1003/7, Nové Město, 11000 Praha 1	1182	ostatní plocha			kácené	

poř. číslo	druhové jméno česky	druhové jméno vědecky	počet [ks]	plocha [m ²]	obvod [cm]	katastrální území	parcelní číslo KN	vlastník	adresa	LV	druh pozemku	vzdálenost [m] nejbližší od osy nové koleje	poznámka	kácené/ nekácené	k povolení ke kácení dle vyhlášky 189/2013 Sb.
121	hloh obecný	<i>Crataegus oxyacantha</i>		33		Zeleneč	92/1	Správa železniční dopravní cesty, státní organizace	Dlážděná 1003/7, Nové Město, 11000 Praha 1	1182	ostatní plocha			kácené	
	bez černý	<i>Sambucus nigra</i>		31		Zeleneč	92/1	Správa železniční dopravní cesty, státní organizace	Dlážděná 1003/7, Nové Město, 11000 Praha 1	1182	ostatní plocha			kácené	
	slivoň	<i>Prunus sp.</i>		30		Zeleneč	92/1	Správa železniční dopravní cesty, státní organizace	Dlážděná 1003/7, Nové Město, 11000 Praha 1	1182	ostatní plocha			kácené	
122	javor mléč	<i>Acer platanoides</i>	1		30	Zeleneč	851	Správa železniční dopravní cesty, státní organizace	Dlážděná 1003/7, Nové Město, 11000 Praha 1	1182	vodní plocha			kácené	
123	ořešák královský	<i>Juglans regia</i>	1		30	Zeleneč	92/1	Správa železniční dopravní cesty, státní organizace	Dlážděná 1003/7, Nové Město, 11000 Praha 1	1182	ostatní plocha			kácené	
124	vrba	<i>Salix sp.</i>	1		190	Zeleneč	92/1	Správa železniční dopravní cesty, státní organizace	Dlážděná 1003/7, Nové Město, 11000 Praha 1	1182	ostatní plocha	6,8		kácené	S_ANO
125	vrba	<i>Salix sp.</i>	2		90	Zeleneč	92/1	Správa železniční dopravní cesty, státní organizace	Dlážděná 1003/7, Nové Město, 11000 Praha 1	1182	ostatní plocha	6,5		kácené	S_ANO
126	třešeň ptačí	<i>Prunus avium</i>	1		35	Zeleneč	92/1	Správa železniční dopravní cesty, státní organizace	Dlážděná 1003/7, Nové Město, 11000 Praha 1	1182	ostatní plocha			kácené	
127	bez černý	<i>Sambucus nigra</i>		30		Zeleneč	92/1	Správa železniční dopravní cesty, státní organizace	Dlážděná 1003/7, Nové Město, 11000 Praha 1	1182	ostatní plocha			kácené	
128	hloh obecný	<i>Crataegus oxyacantha</i>		40		Zeleneč	92/1	Správa železniční dopravní cesty, státní organizace	Dlážděná 1003/7, Nové Město, 11000 Praha 1	1182	ostatní plocha			kácené	K_ANO
129	hloh obecný	<i>Crataegus oxyacantha</i>	3		60	Zeleneč	92/1	Správa železniční dopravní cesty, státní organizace	Dlážděná 1003/7, Nové Město, 11000 Praha 1	1182	ostatní plocha			kácené	
130	vrba	<i>Salix sp.</i>	1		150	Zeleneč	92/1	Správa železniční dopravní cesty, státní organizace	Dlážděná 1003/7, Nové Město, 11000 Praha 1	1182	ostatní plocha	6		kácené	S_ANO
	vrba	<i>Salix sp.</i>	11		180	Zeleneč	92/1	Správa železniční dopravní cesty, státní organizace	Dlážděná 1003/7, Nové Město, 11000 Praha 1	1182	ostatní plocha	6		kácené	S_ANO
131	vrba	<i>Salix sp.</i>	3		90	Zeleneč	676/2	Obec Zeleneč	Kasalova 467, 25091 Zeleneč	10001	ostatní plocha	7,3		kácené	S_ANO
132	hloh obecný	<i>Crataegus oxyacantha</i>		41		Zeleneč	92/1	Správa železniční dopravní cesty, státní organizace	Dlážděná 1003/7, Nové Město, 11000 Praha 1	1182	ostatní plocha	4,5		kácené	K_ANO

poř. číslo	druhové jméno česky	druhové jméno vědecky	počet [ks]	plocha [m ²]	obvod [cm]	katastrální území	parcelní číslo KN	vlastník	adresa	LV	druh pozemku	vzdálenost [m] nejbližší od osy nové koleje	poznámka	kácené/ nekácené	k povolení ke kácení dle vyhlášky 189/2013 Sb.
	bez černý	<i>Sambucus nigra</i>		25		Zeleneč	92/1	Správa železniční dopravní cesty, státní organizace	Dlážděná 1003/7, Nové Město, 11000 Praha 1	1182	ostatní plocha			kácené	
133	bez černý	<i>Sambucus nigra</i>		30		Zeleneč	92/1	Správa železniční dopravní cesty, státní organizace	Dlážděná 1003/7, Nové Město, 11000 Praha 1	1182	ostatní plocha			kácené	
134	líška obecná	<i>Corylus avellana</i>		50		Zeleneč	92/1	Správa železniční dopravní cesty, státní organizace	Dlážděná 1003/7, Nové Město, 11000 Praha 1	1182	ostatní plocha	3		kácené	K_ANO
135	borovice černá	<i>Pinus nigra</i>	3		70	Zeleneč	92/1	Správa železniční dopravní cesty, státní organizace	Dlážděná 1003/7, Nové Město, 11000 Praha 1	1182	ostatní plocha			kácené	
136	borovice lesní	<i>Pinus sylvestris</i>	1		55	Zeleneč	92/1	Správa železniční dopravní cesty, státní organizace	Dlážděná 1003/7, Nové Město, 11000 Praha 1	1182	ostatní plocha			kácené	
137	vrba	<i>Salix sp.</i>	1		130	Zeleneč	92/1	Správa železniční dopravní cesty, státní organizace	Dlážděná 1003/7, Nové Město, 11000 Praha 1	1182	ostatní plocha	5,5		kácené	S_ANO
138	vrba	<i>Salix sp.</i>	1		180	Zeleneč	92/1	Správa železniční dopravní cesty, státní organizace	Dlážděná 1003/7, Nové Město, 11000 Praha 1	1182	ostatní plocha	6,9		kácené	S_ANO
139	bříza bělokorá	<i>Betula pendula</i>	1		60	Zeleneč	92/1	Správa železniční dopravní cesty, státní organizace	Dlážděná 1003/7, Nové Město, 11000 Praha 1	1182	ostatní plocha			kácené	
140	borovice černá	<i>Pinus nigra</i>	7		50	Zeleneč	92/1	Správa železniční dopravní cesty, státní organizace	Dlážděná 1003/7, Nové Město, 11000 Praha 1	1182	ostatní plocha	5,8		kácené	K_ANO
	bříza bělokorá	<i>Betula pendula</i>	2		65	Zeleneč	92/1	Správa železniční dopravní cesty, státní organizace	Dlážděná 1003/7, Nové Město, 11000 Praha 1	1182	ostatní plocha			kácené	
	borovice černá	<i>Pinus nigra</i>	1		70	Zeleneč	92/1	Správa železniční dopravní cesty, státní organizace	Dlážděná 1003/7, Nové Město, 11000 Praha 1	1182	ostatní plocha			kácené	
	bříza bělokorá	<i>Betula pendula</i>	1		78	Zeleneč	92/1	Správa železniční dopravní cesty, státní organizace	Dlážděná 1003/7, Nové Město, 11000 Praha 1	1182	ostatní plocha			kácené	
141	bez černý	<i>Sambucus nigra</i>		32		Zeleneč	92/1	Správa železniční dopravní cesty, státní organizace	Dlážděná 1003/7, Nové Město, 11000 Praha 1	1182	ostatní plocha			kácené	
142	bez černý	<i>Sambucus nigra</i>		43		Zeleneč	92/1	Správa železniční dopravní cesty, státní organizace	Dlážděná 1003/7, Nové Město, 11000 Praha 1	1182	ostatní plocha	3,7		kácené	K_ANO
143	bez černý	<i>Sambucus nigra</i>		41		Zeleneč	92/1	Správa železniční dopravní cesty, státní organizace	Dlážděná 1003/7, Nové Město, 11000 Praha 1	1182	ostatní plocha	3,6		kácené	K_ANO

poř. číslo	druhové jméno česky	druhové jméno vědecky	počet [ks]	plocha [m ²]	obvod [cm]	katastrální území	parcelní číslo KN	vlastník	adresa	LV	druh pozemku	vzdálenost [m] nejbližší od osy nové koleje	poznámka	kácené/ nekácené	k povolení ke kácení dle vyhlášky 189/2013 Sb.
	hloh obecný	<i>Crataegus oxyacantha</i>		85		Zeleneč	92/1	Správa železniční dopravní cesty, státní organizace	Dlážděná 1003/7, Nové Město, 11000 Praha 1	1182	ostatní plocha	3,6		kácené	K_ANO
144	hloh obecný	<i>Crataegus oxyacantha</i>		90		Zeleneč	92/1	Správa železniční dopravní cesty, státní organizace	Dlážděná 1003/7, Nové Město, 11000 Praha 1	1182	ostatní plocha	4		kácené	K_ANO
	růže šípková	<i>Rosa canina</i>		45		Zeleneč	92/1	Správa železniční dopravní cesty, státní organizace	Dlážděná 1003/7, Nové Město, 11000 Praha 1	1182	ostatní plocha	4		kácené	K_ANO
145	bez černý	<i>Sambucus nigra</i>		10		Zeleneč	92/1	Správa železniční dopravní cesty, státní organizace	Dlážděná 1003/7, Nové Město, 11000 Praha 1	1182	ostatní plocha			kácené	
146	růže šípková	<i>Rosa canina</i>		22		Zeleneč	92/1	Správa železniční dopravní cesty, státní organizace	Dlážděná 1003/7, Nové Město, 11000 Praha 1	1182	ostatní plocha			kácené	
147	hloh obecný	<i>Crataegus oxyacantha</i>		30		Zeleneč	92/1	Správa železniční dopravní cesty, státní organizace	Dlážděná 1003/7, Nové Město, 11000 Praha 1	1182	ostatní plocha			kácené	
148	třešeň ptačí	<i>Prunus avium</i>	1		75	Zeleneč	85/1	Obec Zeleneč	Kasalova 467, 25091 Zeleneč	10001	ostatní plocha			kácené	
149	svída bílá	<i>Cornus alba</i>		32		Zeleneč	92/1	Správa železniční dopravní cesty, státní organizace	Dlážděná 1003/7, Nové Město, 11000 Praha 1	1182	ostatní plocha			kácené	
150	svída bílá	<i>Cornus alba</i>		35		Zeleneč	92/1	Správa železniční dopravní cesty, státní organizace	Dlážděná 1003/7, Nové Město, 11000 Praha 1	1182	ostatní plocha			kácené	
	ořešák královský	<i>Juglans regia</i>		30		Zeleneč	92/1	Správa železniční dopravní cesty, státní organizace	Dlážděná 1003/7, Nové Město, 11000 Praha 1	1182	ostatní plocha			kácené	
	bez černý	<i>Sambucus nigra</i>		30		Zeleneč	92/1	Správa železniční dopravní cesty, státní organizace	Dlážděná 1003/7, Nové Město, 11000 Praha 1	1182	ostatní plocha			kácené	
	třešeň ptačí	<i>Prunus avium</i>		38		Zeleneč	92/1	Správa železniční dopravní cesty, státní organizace	Dlážděná 1003/7, Nové Město, 11000 Praha 1	1182	ostatní plocha			kácené	
151	bez černý	<i>Sambucus nigra</i>		39		Zeleneč	92/1	Správa železniční dopravní cesty, státní organizace	Dlážděná 1003/7, Nové Město, 11000 Praha 1	1182	ostatní plocha			kácené	
	třešeň ptačí	<i>Prunus avium</i>	1		78	Zeleneč	92/1	Správa železniční dopravní cesty, státní organizace	Dlážděná 1003/7, Nové Město, 11000 Praha 1	1182	ostatní plocha			kácené	
	hloh obecný	<i>Crataegus oxyacantha</i>		68		Zeleneč	92/1	Správa železniční dopravní cesty, státní organizace	Dlážděná 1003/7, Nové Město, 11000 Praha 1	1182	ostatní plocha	6		kácené	K_ANO

poř. číslo	druhové jméno česky	druhové jméno vědecky	počet [ks]	plocha [m ²]	obvod [cm]	katastrální území	parcelní číslo KN	vlastník	adresa	LV	druh pozemku	vzdálenost [m] nejbližší od osy nové koleje	poznámka	kácené/ nekácené	k povolení ke kácení dle vyhlášky 189/2013 Sb.
152	hloh obecný	<i>Crataegus oxyacantha</i>	30		50	Zeleneč	92/1	Správa železniční dopravní cesty, státní organizace	Dlážděná 1003/7, Nové Město, 11000 Praha 1	1182	ostatní plocha			kácené	
	hloh obecný	<i>Crataegus oxyacantha</i>		60		Zeleneč	92/1	Správa železniční dopravní cesty, státní organizace	Dlážděná 1003/7, Nové Město, 11000 Praha 1	1182	ostatní plocha	6		kácené	K_ANO
	jasan ztepilý	<i>Fraxinus excelsior</i>		30		Zeleneč	92/1	Správa železniční dopravní cesty, státní organizace	Dlážděná 1003/7, Nové Město, 11000 Praha 1	1182	ostatní plocha			kácené	
153	svída bílá	<i>Cornus alba</i>		38		Zeleneč	92/1	Správa železniční dopravní cesty, státní organizace	Dlážděná 1003/7, Nové Město, 11000 Praha 1	1182	ostatní plocha			kácené	
154	třešeň ptačí	<i>Prunus avium</i>		28		Zeleneč	92/1	Správa železniční dopravní cesty, státní organizace	Dlážděná 1003/7, Nové Město, 11000 Praha 1	1182	ostatní plocha			kácené	
155	ptačí zob obecný	<i>Ligustrum vulgare</i>		30		Zeleneč	92/1	Správa železniční dopravní cesty, státní organizace	Dlážděná 1003/7, Nové Město, 11000 Praha 1	1182	ostatní plocha			kácené	
156	hloh obecný	<i>Crataegus oxyacantha</i>		30		Zeleneč	92/1	Správa železniční dopravní cesty, státní organizace	Dlážděná 1003/7, Nové Město, 11000 Praha 1	1182	ostatní plocha			kácené	
157	hloh obecný	<i>Crataegus oxyacantha</i>	25		50	Zeleneč	92/1	Správa železniční dopravní cesty, státní organizace	Dlážděná 1003/7, Nové Město, 11000 Praha 1	1182	ostatní plocha			kácené	
	hloh obecný	<i>Crataegus oxyacantha</i>		50		Zeleneč	92/1	Správa železniční dopravní cesty, státní organizace	Dlážděná 1003/7, Nové Město, 11000 Praha 1	1182	ostatní plocha	5		kácené	K_ANO
	třešeň ptačí	<i>Prunus avium</i>	2		75	Zeleneč	92/1	Správa železniční dopravní cesty, státní organizace	Dlážděná 1003/7, Nové Město, 11000 Praha 1	1182	ostatní plocha			kácené	
158	hloh obecný	<i>Crataegus oxyacantha</i>		30		Zeleneč	92/1	Správa železniční dopravní cesty, státní organizace	Dlážděná 1003/7, Nové Město, 11000 Praha 1	1182	ostatní plocha			kácené	
159	hloh obecný	<i>Crataegus oxyacantha</i>		25		Zeleneč	92/1	Správa železniční dopravní cesty, státní organizace	Dlážděná 1003/7, Nové Město, 11000 Praha 1	1182	ostatní plocha			kácené	
	růže šípková	<i>Rosa canina</i>		10		Zeleneč	92/1	Správa železniční dopravní cesty, státní organizace	Dlážděná 1003/7, Nové Město, 11000 Praha 1	1182	ostatní plocha			kácené	
160	hloh obecný	<i>Crataegus oxyacantha</i>	30		35	Zeleneč	92/1	Správa železniční dopravní cesty, státní organizace	Dlážděná 1003/7, Nové Město, 11000 Praha 1	1182	ostatní plocha			kácené	
	hloh obecný	<i>Crataegus oxyacantha</i>		50		Zeleneč	92/1	Správa železniční dopravní cesty, státní organizace	Dlážděná 1003/7, Nové Město, 11000 Praha 1	1182	ostatní plocha	4		kácené	K_ANO

poř. číslo	druhové jméno česky	druhové jméno vědecky	počet [ks]	plocha [m ²]	obvod [cm]	katastrální území	parcelní číslo KN	vlastník	adresa	LV	druh pozemku	vzdálenost [m] nejbližší od osy nové koleje	poznámka	kácené/ nekácené	k povolení ke kácení dle vyhlášky 189/2013 Sb.
161	růže šípková	<i>Rosa canina</i>		26		Zeleneč	92/1	Správa železniční dopravní cesty, státní organizace	Dlážděná 1003/7, Nové Město, 11000 Praha 1	1182	ostatní plocha			kácené	
162	bez černý	<i>Sambucus nigra</i>		30		Zeleneč	92/1	Správa železniční dopravní cesty, státní organizace	Dlážděná 1003/7, Nové Město, 11000 Praha 1	1182	ostatní plocha			kácené	
163	růže šípková	<i>Rosa canina</i>		30		Zeleneč	92/1	Správa železniční dopravní cesty, státní organizace	Dlážděná 1003/7, Nové Město, 11000 Praha 1	1182	ostatní plocha			kácené	
164	bez černý	<i>Sambucus nigra</i>		37		Zeleneč	92/1	Správa železniční dopravní cesty, státní organizace	Dlážděná 1003/7, Nové Město, 11000 Praha 1	1182	ostatní plocha			kácené	
165	bez černý	<i>Sambucus nigra</i>		30		Zeleneč	92/1	Správa železniční dopravní cesty, státní organizace	Dlážděná 1003/7, Nové Město, 11000 Praha 1	1182	ostatní plocha			kácené	
166	hloh obecný	<i>Crataegus oxyacantha</i>		28		Zeleneč	92/1	Správa železniční dopravní cesty, státní organizace	Dlážděná 1003/7, Nové Město, 11000 Praha 1	1182	ostatní plocha			kácené	
167	růže šípková	<i>Rosa canina</i>		32		Zeleneč	92/1	Správa železniční dopravní cesty, státní organizace	Dlážděná 1003/7, Nové Město, 11000 Praha 1	1182	ostatní plocha			kácené	
168	hloh obecný	<i>Crataegus oxyacantha</i>		30		Zeleneč	782	Správa železniční dopravní cesty, státní organizace	Dlážděná 1003/7, Nové Město, 11000 Praha 1	1182	ostatní plocha			kácené	
169	bez černý	<i>Sambucus nigra</i>		25		Zeleneč	782	Správa železniční dopravní cesty, státní organizace	Dlážděná 1003/7, Nové Město, 11000 Praha 1	1182	ostatní plocha			kácené	
170	javor mléč	<i>Acer platanoides</i>	1		50	Zeleneč	782	Správa železniční dopravní cesty, státní organizace	Dlážděná 1003/7, Nové Město, 11000 Praha 1	1182	ostatní plocha			kácené	
171	svída bílá	<i>Cornus alba</i>		40		Zeleneč	782	Správa železniční dopravní cesty, státní organizace	Dlážděná 1003/7, Nové Město, 11000 Praha 1	1182	ostatní plocha	5		kácené	K_ANO
172	hloh obecný	<i>Crataegus oxyacantha</i>		40		Zeleneč	782	Správa železniční dopravní cesty, státní organizace	Dlážděná 1003/7, Nové Město, 11000 Praha 1	1182	ostatní plocha	5		kácené	K_ANO
173	třešeň ptačí	<i>Prunus avium</i>	1		40	Zeleneč	782	Správa železniční dopravní cesty, státní organizace	Dlážděná 1003/7, Nové Město, 11000 Praha 1	1182	ostatní plocha			kácené	
174	třešeň ptačí	<i>Prunus avium</i>	1		40	Zeleneč	782	Správa železniční dopravní cesty, státní organizace	Dlážděná 1003/7, Nové Město, 11000 Praha 1	1182	ostatní plocha			kácené	
175	hloh obecný	<i>Crataegus oxyacantha</i>		160		Zeleneč	782	Správa železniční dopravní cesty, státní organizace	Dlážděná 1003/7, Nové Město, 11000 Praha 1	1182	ostatní plocha	4,7		kácené	K_ANO

poř. číslo	druhové jméno česky	druhové jméno vědecky	počet [ks]	plocha [m ²]	obvod [cm]	katastrální území	parcelní číslo KN	vlastník	adresa	LV	druh pozemku	vzdálenost [m] nejbližší od osy nové koleje	poznámka	kácené/ nekácené	k povolení ke kácení dle vyhlášky 189/2013 Sb.
176	třešeň ptačí	<i>Prunus avium</i>	3		70	Zeleneč	782	Správa železniční dopravní cesty, státní organizace	Dlážděná 1003/7, Nové Město, 11000 Praha 1	1182	ostatní plocha			kácené	
177	bez černý	<i>Sambucus nigra</i>		33		Zeleneč	782	Správa železniční dopravní cesty, státní organizace	Dlážděná 1003/7, Nové Město, 11000 Praha 1	1182	ostatní plocha			kácené	
178	hloh obecný	<i>Crataegus oxyacantha</i>		35		Zeleneč	782	Správa železniční dopravní cesty, státní organizace	Dlážděná 1003/7, Nové Město, 11000 Praha 1	1182	ostatní plocha			kácené	
179	třešeň ptačí	<i>Prunus avium</i>	1		50	Zeleneč	782	Správa železniční dopravní cesty, státní organizace	Dlážděná 1003/7, Nové Město, 11000 Praha 1	1182	ostatní plocha			kácené	
180	hloh obecný	<i>Crataegus oxyacantha</i>		30		Zeleneč	782	Správa železniční dopravní cesty, státní organizace	Dlážděná 1003/7, Nové Město, 11000 Praha 1	1182	ostatní plocha			kácené	
181	třešeň ptačí	<i>Prunus avium</i>	1		150	Zeleneč	782	Správa železniční dopravní cesty, státní organizace	Dlážděná 1003/7, Nové Město, 11000 Praha 1	1182	ostatní plocha	6		kácené	S_ANO
182	třešeň ptačí	<i>Prunus avium</i>	3		75	Zeleneč	782	Správa železniční dopravní cesty, státní organizace	Dlážděná 1003/7, Nové Město, 11000 Praha 1	1182	ostatní plocha			kácené	
183	třešeň ptačí	<i>Prunus avium</i>	1		120	Zeleneč	782	Správa železniční dopravní cesty, státní organizace	Dlážděná 1003/7, Nové Město, 11000 Praha 1	1182	ostatní plocha	5,4		kácené	S_ANO
184	třešeň ptačí	<i>Prunus avium</i>	2		50	Zeleneč	782	Správa železniční dopravní cesty, státní organizace	Dlážděná 1003/7, Nové Město, 11000 Praha 1	1182	ostatní plocha			kácené	
185	třešeň ptačí	<i>Prunus avium</i>	1		50	Zeleneč	782	Správa železniční dopravní cesty, státní organizace	Dlážděná 1003/7, Nové Město, 11000 Praha 1	1182	ostatní plocha			kácené	
186	třešeň ptačí	<i>Prunus avium</i>	1		50	Zeleneč	782	Správa železniční dopravní cesty, státní organizace	Dlážděná 1003/7, Nové Město, 11000 Praha 1	1182	ostatní plocha			kácené	
187	třešeň ptačí	<i>Prunus avium</i>	1		160	Zeleneč	782	Správa železniční dopravní cesty, státní organizace	Dlážděná 1003/7, Nové Město, 11000 Praha 1	1182	ostatní plocha	5,2		kácené	S_ANO
188	hloh obecný	<i>Crataegus oxyacantha</i>	8		30	Zeleneč	782	Správa železniční dopravní cesty, státní organizace	Dlážděná 1003/7, Nové Město, 11000 Praha 1	1182	ostatní plocha			kácené	
189	třešeň ptačí	<i>Prunus avium</i>	1		95	Zeleneč	782	Správa železniční dopravní cesty, státní organizace	Dlážděná 1003/7, Nové Město, 11000 Praha 1	1182	ostatní plocha	4,7		kácené	S_ANO
190	bez černý	<i>Sambucus nigra</i>		22		Zeleneč	782	Správa železniční dopravní cesty, státní organizace	Dlážděná 1003/7, Nové Město, 11000 Praha 1	1182	ostatní plocha			kácené	

poř. číslo	druhové jméno česky	druhové jméno vědecky	počet [ks]	plocha [m ²]	obvod [cm]	katastrální území	parcelní číslo KN	vlastník	adresa	LV	druh pozemku	vzdálenost [m] nejbližší od osy nové koleje	poznámka	kácené/ nekácené	k povolení ke kácení dle vyhlášky 189/2013 Sb.
	hloh obecný	<i>Crataegus oxyacantha</i>		30		Zeleneč	782	Správa železniční dopravní cesty, státní organizace	Dlážděná 1003/7, Nové Město, 11000 Praha 1	1182	ostatní plocha			kácené	
191	růže šípková	<i>Rosa canina</i>		35		Zeleneč	782	Správa železniční dopravní cesty, státní organizace	Dlážděná 1003/7, Nové Město, 11000 Praha 1	1182	ostatní plocha			kácené	
	hloh obecný	<i>Crataegus oxyacantha</i>		20		Zeleneč	782	Správa železniční dopravní cesty, státní organizace	Dlážděná 1003/7, Nové Město, 11000 Praha 1	1182	ostatní plocha			kácené	
	bez černý	<i>Sambucus nigra</i>		15		Zeleneč	782	Správa železniční dopravní cesty, státní organizace	Dlážděná 1003/7, Nové Město, 11000 Praha 1	1182	ostatní plocha			kácené	
192	třešeň ptačí	<i>Prunus avium</i>	5		70	Zeleneč	782	Správa železniční dopravní cesty, státní organizace	Dlážděná 1003/7, Nové Město, 11000 Praha 1	1182	ostatní plocha			kácené	
193	třešeň ptačí	<i>Prunus avium</i>	5		50	Zeleneč	782	Správa železniční dopravní cesty, státní organizace	Dlážděná 1003/7, Nové Město, 11000 Praha 1	1182	ostatní plocha			kácené	
	jasan ztepilý	<i>Fraxinus excelsior</i>	1		30	Zeleneč	782	Správa železniční dopravní cesty, státní organizace	Dlážděná 1003/7, Nové Město, 11000 Praha 1	1182	ostatní plocha			kácené	
194	hloh obecný	<i>Crataegus oxyacantha</i>		35		Zeleneč	782	Správa železniční dopravní cesty, státní organizace	Dlážděná 1003/7, Nové Město, 11000 Praha 1	1182	ostatní plocha			kácené	
	ořešák královský	<i>Juglans regia</i>		25		Zeleneč	782	Správa železniční dopravní cesty, státní organizace	Dlážděná 1003/7, Nové Město, 11000 Praha 1	1182	ostatní plocha			kácené	
	třešeň ptačí	<i>Prunus avium</i>		20		Zeleneč	782	Správa železniční dopravní cesty, státní organizace	Dlážděná 1003/7, Nové Město, 11000 Praha 1	1182	ostatní plocha			kácené	
195	třešeň ptačí	<i>Prunus avium</i>	1		60	Zeleneč	782	Správa železniční dopravní cesty, státní organizace	Dlážděná 1003/7, Nové Město, 11000 Praha 1	1182	ostatní plocha			kácené	
196	hloh obecný	<i>Crataegus oxyacantha</i>		32		Horní Počernice	4509	Správa železniční dopravní cesty, státní organizace	Dlážděná 1003/7, Nové Město, 11000 Praha 1	3933	ostatní plocha			kácené	
	bez černý	<i>Sambucus nigra</i>		50		Horní Počernice	4509	Správa železniční dopravní cesty, státní organizace	Dlážděná 1003/7, Nové Město, 11000 Praha 1	3933	ostatní plocha	3		kácené	K_ANO
197	lípa srdčitá	<i>Tilia cordata</i>	1		30	Zeleneč	782	Správa železniční dopravní cesty, státní organizace	Dlážděná 1003/7, Nové Město, 11000 Praha 1	1182	ostatní plocha			nekácené	
198	lípa srdčitá	<i>Tilia cordata</i>	1		35	Zeleneč	782	Správa železniční dopravní cesty, státní organizace	Dlážděná 1003/7, Nové Město, 11000 Praha 1	1182	ostatní plocha			nekácené	

poř. číslo	druhové jméno česky	druhové jméno vědecky	počet [ks]	plocha [m ²]	obvod [cm]	katastrální území	parcelní číslo KN	vlastník	adresa	LV	druh pozemku	vzdálenost [m] nejbližší od osy nové koleje	poznámka	kácené/ nekácené	k povolení ke kácení dle vyhlášky 189/2013 Sb.
199	lípa srdčitá	<i>Tilia cordata</i>	1		30	Zeleneč	782	Správa železniční dopravní cesty, státní organizace	Dlážděná 1003/7, Nové Město, 11000 Praha 1	1182	ostatní plocha			nekácené	
200	lípa srdčitá	<i>Tilia cordata</i>	1		30	Zeleneč	782	Správa železniční dopravní cesty, státní organizace	Dlážděná 1003/7, Nové Město, 11000 Praha 1	1182	ostatní plocha			nekácené	
201	třešeň ptačí	<i>Prunus avium</i>	2		30	Zeleneč	782	Správa železniční dopravní cesty, státní organizace	Dlážděná 1003/7, Nové Město, 11000 Praha 1	1182	ostatní plocha			nekácené	
202	javor klen	<i>Acer pseudoplatanus</i>	1		30	Zeleneč	782	Správa železniční dopravní cesty, státní organizace	Dlážděná 1003/7, Nové Město, 11000 Praha 1	1182	ostatní plocha			nekácené	
203	lípa srdčitá	<i>Tilia cordata</i>	1		30	Zeleneč	782	Správa železniční dopravní cesty, státní organizace	Dlážděná 1003/7, Nové Město, 11000 Praha 1	1182	ostatní plocha			nekácené	
204	lípa srdčitá	<i>Tilia cordata</i>	1		30	Zeleneč	782	Správa železniční dopravní cesty, státní organizace	Dlážděná 1003/7, Nové Město, 11000 Praha 1	1182	ostatní plocha			nekácené	
205	lípa srdčitá	<i>Tilia cordata</i>	5		30	Zeleneč	782	Správa železniční dopravní cesty, státní organizace	Dlážděná 1003/7, Nové Město, 11000 Praha 1	1182	ostatní plocha			nekácené	
206	lípa srdčitá	<i>Tilia cordata</i>	5		30	Horní Počernice	4509	Správa železniční dopravní cesty, státní organizace	Dlážděná 1003/7, Nové Město, 11000 Praha 1	3933	ostatní plocha			nekácené	
207	jasan ztepilý	<i>Fraxinus excelsior</i>	1		35	Horní Počernice	4509	Správa železniční dopravní cesty, státní organizace	Dlážděná 1003/7, Nové Město, 11000 Praha 1	3933	ostatní plocha			nekácené	
208	lípa srdčitá	<i>Tilia cordata</i>	6		35	Horní Počernice	4509	Správa železniční dopravní cesty, státní organizace	Dlážděná 1003/7, Nové Město, 11000 Praha 1	3933	ostatní plocha			nekácené	
209	hrušeň obecná	<i>Pyrus communis</i>	1		75	Horní Počernice	4509	Správa železniční dopravní cesty, státní organizace	Dlážděná 1003/7, Nové Město, 11000 Praha 1	3933	ostatní plocha			kácené	
210	hloh obecný	<i>Crataegus oxyacantha</i>		33		Horní Počernice	4509	Správa železniční dopravní cesty, státní organizace	Dlážděná 1003/7, Nové Město, 11000 Praha 1	3933	ostatní plocha			kácené	
211	trnovník akát	<i>Robinia pseudoacacia</i>		80		Horní Počernice	4509	Správa železniční dopravní cesty, státní organizace	Dlážděná 1003/7, Nové Město, 11000 Praha 1	3933	ostatní plocha	3		kácené	K_ANO

poř. číslo	druhové jméno česky	druhové jméno vědecky	počet [ks]	plocha [m ²]	obvod [cm]	katastrální území	parcelní číslo KN	vlastník	adresa	LV	druh pozemku	vzdálenost [m] nejbližší od osy nové koleje	poznámka	kácené/ nekácené	k povolení ke kácení dle vyhlášky 189/2013 Sb.
212	trnovník akát	<i>Robinia pseudoacacia</i>	12		75	Horní Počernice	4509	Správa železniční dopravní cesty, státní organizace	Dlážděná 1003/7, Nové Město, 11000 Praha 1	3933	ostatní plocha			kácené	
213	trnovník akát	<i>Robinia pseudoacacia</i>	1		150	Horní Počernice	4509	Správa železniční dopravní cesty, státní organizace	Dlážděná 1003/7, Nové Město, 11000 Praha 1	3933	ostatní plocha	5,7		kácené	S_ANO
214	trnovník akát	<i>Robinia pseudoacacia</i>	20		30	Horní Počernice	4509	Správa železniční dopravní cesty, státní organizace	Dlážděná 1003/7, Nové Město, 11000 Praha 1	3933	ostatní plocha			kácené	
215	ořešák královský	<i>Juglans regia</i>		25		Horní Počernice	4066	Městská část Praha 20	Jívanská 647/10, Horní Počernice, 19300 Praha 9	2757	ostatní plocha			kácené	
216	růže šípková	<i>Rosa canina</i>		20		Horní Počernice	4067/3	Florian Klement Ing. 1/4 Hubáček Tomáš 1/12 Koštík Jan 1/6 Koštík Radek 1/6 Mrázková Mariana 1/12 Válková Jana Ing. 1/4	Kačov 10, 29474 Předměřice nad Jizerou Kafkova 1405/45, Dejvice, 16000 Praha 6 Krásnostudenecká 1826/39a, Děčín VI-Letná, 40502 Děčín Děčín XXVII-Březiny 190, 40502 Děčín Španielova 1268/3, Řepy, 16300 Praha 6 Kačov 12, 29474 Předměřice nad Jizerou	2767	orná půda			kácené	
217	javor klen	<i>Acer pseudoplatanus</i>	2		50	Horní Počernice	4509	Správa železniční dopravní cesty, státní organizace	Dlážděná 1003/7, Nové Město, 11000 Praha 1	3933	ostatní plocha			kácené	
218	javor klen	<i>Acer pseudoplatanus</i>	4		90	Horní Počernice	4509	Správa železniční dopravní cesty, státní organizace	Dlážděná 1003/7, Nové Město, 11000 Praha 1	3933	ostatní plocha	7		kácené	S_ANO
219	ořešák královský	<i>Juglans regia</i>	2		130	Horní Počernice	4509	Správa železniční dopravní cesty, státní organizace	Dlážděná 1003/7, Nové Město, 11000 Praha 1	3933	ostatní plocha	7		kácené	S_ANO
220	ořešák královský	<i>Juglans regia</i>	1		30	Horní Počernice	4509	Správa železniční dopravní cesty, státní organizace	Dlážděná 1003/7, Nové Město, 11000 Praha 1	3933	ostatní plocha			kácené	
221	bez černý	<i>Sambucus nigra</i>		31		Horní Počernice	4509	Správa železniční dopravní cesty, státní organizace	Dlážděná 1003/7, Nové Město, 11000 Praha 1	3933	ostatní plocha			kácené	
222	ořešák královský	<i>Juglans regia</i>	1		150	Horní Počernice	4509	Správa železniční dopravní cesty, státní organizace	Dlážděná 1003/7, Nové Město, 11000 Praha 1	3933	ostatní plocha	8		kácené	S_ANO
223	javor klen	<i>Acer pseudoplatanus</i>		30		Horní Počernice	4509	Správa železniční dopravní cesty, státní organizace	Dlážděná 1003/7, Nové Město, 11000 Praha 1	3933	ostatní plocha			kácené	

poř. číslo	druhové jméno česky	druhové jméno vědecky	počet [ks]	plocha [m ²]	obvod [cm]	katastrální území	parcelní číslo KN	vlastník	adresa	LV	druh pozemku	vzdálenost [m] nejbližší od osy nové koleje	poznámka	kácené/ nekácené	k povolení ke kácení dle vyhlášky 189/2013 Sb.
224	ořešák královský	<i>Juglans regia</i>	1		70	Horní Počernice	4509	Správa železniční dopravní cesty, státní organizace	Dlážděná 1003/7, Nové Město, 11000 Praha 1	3933	ostatní plocha			kácené	
225	ořešák královský	<i>Juglans regia</i>	1		65	Horní Počernice	4509	Správa železniční dopravní cesty, státní organizace	Dlážděná 1003/7, Nové Město, 11000 Praha 1	3933	ostatní plocha			kácené	
226	trnovník akát	<i>Robinia pseudoacacia</i>		52		Horní Počernice	4509	Správa železniční dopravní cesty, státní organizace	Dlážděná 1003/7, Nové Město, 11000 Praha 1	3933	ostatní plocha	4		kácené	K_ANO
227	javor klen	<i>Acer pseudoplatanus</i>		35		Horní Počernice	4509	Správa železniční dopravní cesty, státní organizace	Dlážděná 1003/7, Nové Město, 11000 Praha 1	3933	ostatní plocha			kácené	
	bez černý	<i>Sambucus nigra</i>		30		Horní Počernice	4509	Správa železniční dopravní cesty, státní organizace	Dlážděná 1003/7, Nové Město, 11000 Praha 1	3933	ostatní plocha			kácené	
228	ořešák královský	<i>Juglans regia</i>	1		95	Horní Počernice	4509	Správa železniční dopravní cesty, státní organizace	Dlážděná 1003/7, Nové Město, 11000 Praha 1	3933	ostatní plocha	7		kácené	S_ANO
229	ořešák královský	<i>Juglans regia</i>	1		120	Horní Počernice	4509	Správa železniční dopravní cesty, státní organizace	Dlážděná 1003/7, Nové Město, 11000 Praha 1	3933	ostatní plocha	6,5		kácené	S_ANO
230	ořešák královský	<i>Juglans regia</i>	1		110	Horní Počernice	4509	Správa železniční dopravní cesty, státní organizace	Dlážděná 1003/7, Nové Město, 11000 Praha 1	3933	ostatní plocha	6,5		kácené	S_ANO
231	ořešák královský	<i>Juglans regia</i>	1		90	Horní Počernice	4509	Správa železniční dopravní cesty, státní organizace	Dlážděná 1003/7, Nové Město, 11000 Praha 1	3933	ostatní plocha	5,5		kácené	S_ANO
232	hrušeň obecná	<i>Pyrus communis</i>	1		110	Horní Počernice	4509	Správa železniční dopravní cesty, státní organizace	Dlážděná 1003/7, Nové Město, 11000 Praha 1	3933	ostatní plocha	5,5		kácené	S_ANO
233	jasan ztepilý	<i>Fraxinus excelsior</i>	1		50	Horní Počernice	4509	Správa železniční dopravní cesty, státní organizace	Dlážděná 1003/7, Nové Město, 11000 Praha 1	3933	ostatní plocha			kácené	
234	trnovník akát	<i>Robinia pseudoacacia</i>	4		95	Horní Počernice	4509	Správa železniční dopravní cesty, státní organizace	Dlážděná 1003/7, Nové Město, 11000 Praha 1	3933	ostatní plocha	4,7		kácené	S_ANO
235	trnovník akát	<i>Robinia pseudoacacia</i>	2		80	Horní Počernice	4509	Správa železniční dopravní cesty, státní organizace	Dlážděná 1003/7, Nové Město, 11000 Praha 1	3933	ostatní plocha	10		kácené	S_ANO
236	trnovník akát	<i>Robinia pseudoacacia</i>	3		110	Horní Počernice	4509	Správa železniční dopravní cesty, státní organizace	Dlážděná 1003/7, Nové Město, 11000 Praha 1	3933	ostatní plocha	4; 6; 9		kácené	S_ANO
237	trnovník akát	<i>Robinia pseudoacacia</i>	2		75	Horní Počernice	4509	Správa železniční dopravní cesty, státní organizace	Dlážděná 1003/7, Nové Město, 11000 Praha 1	3933	ostatní plocha			kácené	

poř. číslo	druhové jméno česky	druhové jméno vědecky	počet [ks]	plocha [m ²]	obvod [cm]	katastrální území	parcelní číslo KN	vlastník	adresa	LV	druh pozemku	vzdálenost [m] nejbližší od osy nové koleje	poznámka	kácené/ nekácené	k povolení ke kácení dle vyhlášky 189/2013 Sb.
238	trnovník akát	<i>Robinia pseudoacacia</i>	3		70	Horní Počernice	4509	Správa železniční dopravní cesty, státní organizace	Dlážděná 1003/7, Nové Město, 11000 Praha 1	3933	ostatní plocha			kácené	
239	smrk pichlavý	<i>Picea pungens</i>	7		30	Horní Počernice	3963/8	Správa železniční dopravní cesty, státní organizace	Dlážděná 1003/7, Nové Město, 11000 Praha 1	3933	ostatní plocha			kácené	
240	zerav západní	<i>Thuja occidentalis</i>	14		30	Horní Počernice	3961	Noul Vladimír	Bártlova 76/23, Horní Počernice, 19300 Praha 9	672	zastavěná plocha a nádvíží			kácené	
241	trnovník akát	<i>Robinia pseudoacacia</i>		32		Horní Počernice	3963/8	Správa železniční dopravní cesty, státní organizace	Dlážděná 1003/7, Nové Město, 11000 Praha 1	3933	ostatní plocha			kácené	
	javor klen	<i>Acer pseudoplatanus</i>		30		Horní Počernice	3963/8	Správa železniční dopravní cesty, státní organizace	Dlážděná 1003/7, Nové Město, 11000 Praha 1	3933	ostatní plocha			kácené	
242	orešák královský	<i>Juglans regia</i>	3		70	Horní Počernice	3963/8	Správa železniční dopravní cesty, státní organizace	Dlážděná 1003/7, Nové Město, 11000 Praha 1	3933	ostatní plocha			kácené	
243	jasan ztepilý	<i>Fraxinus excelsior</i>	2		85	Horní Počernice	3963/8	Správa železniční dopravní cesty, státní organizace	Dlážděná 1003/7, Nové Město, 11000 Praha 1	3933	ostatní plocha	8,9		kácené	S_ANO
244	bez černý	<i>Sambucus nigra</i>		45		Horní Počernice	3963/8	Správa železniční dopravní cesty, státní organizace	Dlážděná 1003/7, Nové Město, 11000 Praha 1	3933	ostatní plocha	6		kácené	K_ANO
245	javor klen	<i>Acer pseudoplatanus</i>	1		30	Horní Počernice	3963/8	Správa železniční dopravní cesty, státní organizace	Dlážděná 1003/7, Nové Město, 11000 Praha 1	3933	ostatní plocha			kácené	
246	jasan ztepilý	<i>Fraxinus excelsior</i>	3		90	Horní Počernice	3963/8	Správa železniční dopravní cesty, státní organizace	Dlážděná 1003/7, Nové Město, 11000 Praha 1	3933	ostatní plocha	4,4		kácené	S_ANO
	jasan ztepilý	<i>Fraxinus excelsior</i>	5		120	Horní Počernice	3963/8	Správa železniční dopravní cesty, státní organizace	Dlážděná 1003/7, Nové Město, 11000 Praha 1	3933	ostatní plocha	4,4		kácené	S_ANO
247	vrba	<i>Salix sp.</i>	1		180	Horní Počernice	3963/8	Správa železniční dopravní cesty, státní organizace	Dlážděná 1003/7, Nové Město, 11000 Praha 1	3933	ostatní plocha	4,5		kácené	S_ANO
248	slivoň	<i>Prunus sp.</i>	5		40	Horní Počernice	3963/8	Správa železniční dopravní cesty, státní organizace	Dlážděná 1003/7, Nové Město, 11000 Praha 1	3933	ostatní plocha			kácené	
249	javor mléč	<i>Acer platanoides</i>	5		70	Horní Počernice	3963/8	Správa železniční dopravní cesty, státní organizace	Dlážděná 1003/7, Nové Město, 11000 Praha 1	3933	ostatní plocha			kácené	
250	javor mléč	<i>Acer platanoides</i>		42		Horní Počernice	3963/8	Správa železniční dopravní cesty, státní organizace	Dlážděná 1003/7, Nové Město, 11000 Praha 1	3933	ostatní plocha	4		kácené	K_ANO

poř. číslo	druhové jméno česky	druhové jméno vědecky	počet [ks]	plocha [m ²]	obvod [cm]	katastrální území	parcelní číslo KN	vlastník	adresa	LV	druh pozemku	vzdálenost [m] nejbližší od osy nové koleje	poznámka	kácené/ nekácené	k povolení ke kácení dle vyhlášky 189/2013 Sb.
251	javor mléč	<i>Acer platanoides</i>		90		Horní Počernice	3963/8	Správa železniční dopravní cesty, státní organizace	Dlážděná 1003/7, Nové Město, 11000 Praha 1	3933	ostatní plocha	3		kácené	K_ANO
252	jabloň lesní	<i>Malus sylvestris</i>	1		75	Horní Počernice	3963/8	Správa železniční dopravní cesty, státní organizace	Dlážděná 1003/7, Nové Město, 11000 Praha 1	3933	ostatní plocha			kácené	
253	javor klen	<i>Acer pseudoplatanus</i>		85		Horní Počernice	3963/8	Správa železniční dopravní cesty, státní organizace	Dlážděná 1003/7, Nové Město, 11000 Praha 1	3933	ostatní plocha	3		kácené	K_ANO
254	javor klen	<i>Acer pseudoplatanus</i>		30		Horní Počernice	3963/8	Správa železniční dopravní cesty, státní organizace	Dlážděná 1003/7, Nové Město, 11000 Praha 1	3933	ostatní plocha			kácené	
255	pustoryl věncový	<i>Philadelphus coronarius</i>		35		Horní Počernice	3963/8	Správa železniční dopravní cesty, státní organizace	Dlážděná 1003/7, Nové Město, 11000 Praha 1	3933	ostatní plocha			kácené	
256	javor klen	<i>Acer pseudoplatanus</i>		45		Horní Počernice	3963/8	Správa železniční dopravní cesty, státní organizace	Dlážděná 1003/7, Nové Město, 11000 Praha 1	3933	ostatní plocha	3		kácené	K_ANO
257	javor mléč	<i>Acer platanoides</i>		130		Horní Počernice	3963/8	Správa železniční dopravní cesty, státní organizace	Dlážděná 1003/7, Nové Město, 11000 Praha 1	3933	ostatní plocha	3,7		kácené	K_ANO
258	javor mléč	<i>Acer platanoides</i>		163		Horní Počernice	3963/8	Správa železniční dopravní cesty, státní organizace	Dlážděná 1003/7, Nové Město, 11000 Praha 1	3933	ostatní plocha	3		kácené	K_ANO
259	javor klen	<i>Acer pseudoplatanus</i>		120		Horní Počernice	3963/8	Správa železniční dopravní cesty, státní organizace	Dlážděná 1003/7, Nové Město, 11000 Praha 1	3933	ostatní plocha	3		kácené	K_ANO
260	hrušeň obecná	<i>Pyrus communis</i>	1		120	Horní Počernice	3963/8	Správa železniční dopravní cesty, státní organizace	Dlážděná 1003/7, Nové Město, 11000 Praha 1	3933	ostatní plocha	5,5		kácené	S_ANO
261	javor mléč	<i>Acer platanoides</i>	1		110	Horní Počernice	3963/8	Správa železniční dopravní cesty, státní organizace	Dlážděná 1003/7, Nové Město, 11000 Praha 1	3933	ostatní plocha	5		kácené	S_ANO
262	javor mléč	<i>Acer platanoides</i>		95		Horní Počernice	3963/8	Správa železniční dopravní cesty, státní organizace	Dlážděná 1003/7, Nové Město, 11000 Praha 1	3933	ostatní plocha	3		kácené	K_ANO
	orešák královský	<i>Juglans regia</i>		35		Horní Počernice	3963/8	Správa železniční dopravní cesty, státní organizace	Dlážděná 1003/7, Nové Město, 11000 Praha 1	3933	ostatní plocha			kácené	
263	javor mléč	<i>Acer platanoides</i>		155		Horní Počernice	3963/8	Správa železniční dopravní cesty, státní organizace	Dlážděná 1003/7, Nové Město, 11000 Praha 1	3933	ostatní plocha	3		kácené	K_ANO
264	bez černý	<i>Sambucus nigra</i>		38		Horní Počernice	3963/8	Správa železniční dopravní cesty, státní organizace	Dlážděná 1003/7, Nové Město, 11000 Praha 1	3933	ostatní plocha			kácené	

poř. číslo	druhové jméno česky	druhové jméno vědecky	počet [ks]	plocha [m ²]	obvod [cm]	katastrální území	parcelní číslo KN	vlastník	adresa	LV	druh pozemku	vzdálenost [m] nejbližší od osy nové koleje	poznámka	kácené/ nekácené	k povolení ke kácení dle vyhlášky 189/2013 Sb.
265	ořešák královský	<i>Juglans regia</i>	1		70	Horní Počernice	3963/8	Správa železniční dopravní cesty, státní organizace	Dlážděná 1003/7, Nové Město, 11000 Praha 1	3933	ostatní plocha			kácené	
266	javor mléč	<i>Acer platanoides</i>	5		30	Horní Počernice	3963/8	Správa železniční dopravní cesty, státní organizace	Dlážděná 1003/7, Nové Město, 11000 Praha 1	3933	ostatní plocha			kácené	
267	javor klen	<i>Acer pseudoplatanus</i>		35		Horní Počernice	3963/8	Správa železniční dopravní cesty, státní organizace	Dlážděná 1003/7, Nové Město, 11000 Praha 1	3933	ostatní plocha			kácené	
268	javor mléč	<i>Acer platanoides</i>		85		Horní Počernice	3963/8	Správa železniční dopravní cesty, státní organizace	Dlážděná 1003/7, Nové Město, 11000 Praha 1	3933	ostatní plocha	3		kácené	K_ANO
269	jasan ztepilý	<i>Fraxinus excelsior</i>		35		Horní Počernice	3963/8	Správa železniční dopravní cesty, státní organizace	Dlážděná 1003/7, Nové Město, 11000 Praha 1	3933	ostatní plocha			kácené	
	bez černý	<i>Sambucus nigra</i>		28		Horní Počernice	3963/8	Správa železniční dopravní cesty, státní organizace	Dlážděná 1003/7, Nové Město, 11000 Praha 1	3933	ostatní plocha			kácené	
	javor mléč	<i>Acer platanoides</i>		30		Horní Počernice	3963/8	Správa železniční dopravní cesty, státní organizace	Dlážděná 1003/7, Nové Město, 11000 Praha 1	3933	ostatní plocha			kácené	
270	trnovník akát	<i>Robinia pseudoacacia</i>	1		125	Horní Počernice	3963/8	Správa železniční dopravní cesty, státní organizace	Dlážděná 1003/7, Nové Město, 11000 Praha 1	3933	ostatní plocha	5		kácené	S_ANO
271	hrušeň obecná	<i>Pyrus communis</i>	1		150	Horní Počernice	3963/8	Správa železniční dopravní cesty, státní organizace	Dlážděná 1003/7, Nové Město, 11000 Praha 1	3933	ostatní plocha	5,8		kácené	S_ANO
272	trnovník akát	<i>Robinia pseudoacacia</i>	1		180	Horní Počernice	3963/8	Správa železniční dopravní cesty, státní organizace	Dlážděná 1003/7, Nové Město, 11000 Praha 1	3933	ostatní plocha	5,5		kácené	S_ANO
273	lípa srdčitá	<i>Tilia cordata</i>	1		190	Horní Počernice	3963/8	Správa železniční dopravní cesty, státní organizace	Dlážděná 1003/7, Nové Město, 11000 Praha 1	3933	ostatní plocha	4,6		kácené	S_ANO
274	růže šípková	<i>Rosa canina</i>		35		Horní Počernice	3963/8	Správa železniční dopravní cesty, státní organizace	Dlážděná 1003/7, Nové Město, 11000 Praha 1	3933	ostatní plocha			kácené	
	bez černý	<i>Sambucus nigra</i>		25		Horní Počernice	3963/8	Správa železniční dopravní cesty, státní organizace	Dlážděná 1003/7, Nové Město, 11000 Praha 1	3933	ostatní plocha			kácené	
275	slivoň	<i>Prunus sp.</i>		31		Horní Počernice	3963/8	Správa železniční dopravní cesty, státní organizace	Dlážděná 1003/7, Nové Město, 11000 Praha 1	3933	ostatní plocha			kácené	
276	slivoň	<i>Prunus sp.</i>		64		Horní Počernice	3963/8	Správa železniční dopravní cesty, státní organizace	Dlážděná 1003/7, Nové Město, 11000 Praha 1	3933	ostatní plocha	3		kácené	K_ANO

poř. číslo	druhové jméno česky	druhové jméno vědecky	počet [ks]	plocha [m ²]	obvod [cm]	katastrální území	parcelní číslo KN	vlastník	adresa	LV	druh pozemku	vzdálenost [m] nejbližší od osy nové koleje	poznámka	kácené/ nekácené	k povolení ke kácení dle vyhlášky 189/2013 Sb.
277	hloh obecný	<i>Crataegus oxyacantha</i>		30		Horní Počernice	3963/8	Správa železniční dopravní cesty, státní organizace	Dlážděná 1003/7, Nové Město, 11000 Praha 1	3933	ostatní plocha			kácené	
278	jasan ztepilý	<i>Fraxinus excelsior</i>		32		Horní Počernice	3963/8	Správa železniční dopravní cesty, státní organizace	Dlážděná 1003/7, Nové Město, 11000 Praha 1	3933	ostatní plocha			kácené	
279	trnovník akát	<i>Robinia pseudoacacia</i>		38		Horní Počernice	3963/8	Správa železniční dopravní cesty, státní organizace	Dlážděná 1003/7, Nové Město, 11000 Praha 1	3933	ostatní plocha			kácené	
280	jasan ztepilý	<i>Fraxinus excelsior</i>		35		Horní Počernice	3963/8	Správa železniční dopravní cesty, státní organizace	Dlážděná 1003/7, Nové Město, 11000 Praha 1	3933	ostatní plocha			kácené	
281	trnovník akát	<i>Robinia pseudoacacia</i>		48		Horní Počernice	3963/8	Správa železniční dopravní cesty, státní organizace	Dlážděná 1003/7, Nové Město, 11000 Praha 1	3933	ostatní plocha	3		kácené	K_ANO
282	ptačí zob obecný	<i>Ligustrum vulgare</i>		37		Horní Počernice	3963/8	Správa železniční dopravní cesty, státní organizace	Dlážděná 1003/7, Nové Město, 11000 Praha 1	3933	ostatní plocha			kácené	
283	trnovník akát	<i>Robinia pseudoacacia</i>	3		70	Horní Počernice	3963/8	Správa železniční dopravní cesty, státní organizace	Dlážděná 1003/7, Nové Město, 11000 Praha 1	3933	ostatní plocha			kácené	
	ořešák královský	<i>Juglans regia</i>	1		35	Horní Počernice	3963/8	Správa železniční dopravní cesty, státní organizace	Dlážděná 1003/7, Nové Město, 11000 Praha 1	3933	ostatní plocha			kácené	
284	trnovník akát	<i>Robinia pseudoacacia</i>		20		Horní Počernice	3963/8	Správa železniční dopravní cesty, státní organizace	Dlážděná 1003/7, Nové Město, 11000 Praha 1	3933	ostatní plocha			kácené	
	hloh obecný	<i>Crataegus oxyacantha</i>		22		Horní Počernice	3963/8	Správa železniční dopravní cesty, státní organizace	Dlážděná 1003/7, Nové Město, 11000 Praha 1	3933	ostatní plocha			kácené	
285	jasan ztepilý	<i>Fraxinus excelsior</i>		37		Horní Počernice	3963/8	Správa železniční dopravní cesty, státní organizace	Dlážděná 1003/7, Nové Město, 11000 Praha 1	3933	ostatní plocha			kácené	
286	bez černý	<i>Sambucus nigra</i>		25		Horní Počernice	3963/8	Správa železniční dopravní cesty, státní organizace	Dlážděná 1003/7, Nové Město, 11000 Praha 1	3933	ostatní plocha			kácené	
287	hloh obecný	<i>Crataegus oxyacantha</i>		28		Horní Počernice	3963/8	Správa železniční dopravní cesty, státní organizace	Dlážděná 1003/7, Nové Město, 11000 Praha 1	3933	ostatní plocha			kácené	
288	trnovník akát	<i>Robinia pseudoacacia</i>		25		Horní Počernice	3963/8	Správa železniční dopravní cesty, státní organizace	Dlážděná 1003/7, Nové Město, 11000 Praha 1	3933	ostatní plocha			kácené	
289	jasan ztepilý	<i>Fraxinus excelsior</i>		29		Horní Počernice	3963/8	Správa železniční dopravní cesty, státní organizace	Dlážděná 1003/7, Nové Město, 11000 Praha 1	3933	ostatní plocha			kácené	

poř. číslo	druhové jméno český	druhové jméno vědecky	počet [ks]	plocha [m ²]	obvod [cm]	katastrální území	parcelní číslo KN	vlastník	adresa	LV	druh pozemku	vzdálenost [m] nejblíže od osy nové koleje	poznámka	kácené/nekácené	k povolení ke kácení dle vyhlášky 189/2013 Sb.
290	ořešák královský	<i>Juglans regia</i>		30		Horní Počernice	3963/8	Správa železniční dopravní cesty, státní organizace	Dlážděná 1003/7, Nové Město, 11000 Praha 1	3933	ostatní plocha			kácené	
291	jasan ztepilý	<i>Fraxinus excelsior</i>		42		Horní Počernice	3963/8	Správa železniční dopravní cesty, státní organizace	Dlážděná 1003/7, Nové Město, 11000 Praha 1	3933	ostatní plocha	3		kácené	K_ANO
292	ořešák královský	<i>Juglans regia</i>		35		Horní Počernice	3963/8	Správa železniční dopravní cesty, státní organizace	Dlážděná 1003/7, Nové Město, 11000 Praha 1	3933	ostatní plocha			kácené	
293	jabloň lesní	<i>Malus sylvestris</i>		30		Horní Počernice	3963/8	Správa železniční dopravní cesty, státní organizace	Dlážděná 1003/7, Nové Město, 11000 Praha 1	3933	ostatní plocha			kácené	
294	hloh obecný	<i>Crataegus oxyacantha</i>		40		Horní Počernice	3893	(Vl.p.Hlavní město Praha), Městská část Praha 20	(Vl.p. Mariánské náměstí 2/2, Staré Město, 11000 Praha 1) Jívanská 647/10, Horní Počernice, 19300 Praha 9	2757	ostatní plocha	4		kácené	K_ANO
295	třešeň ptačí	<i>Prunus avium</i>	30		30	Horní Počernice	3963/8	Správa železniční dopravní cesty, státní organizace	Dlážděná 1003/7, Nové Město, 11000 Praha 1	3933	ostatní plocha			kácené	
296	růže šípková	<i>Rosa canina</i>		25		Horní Počernice	3893	(Vl.p.Hlavní město Praha), Městská část Praha 20	(Vl.p. Mariánské náměstí 2/2, Staré Město, 11000 Praha 1) Jívanská 647/10, Horní Počernice, 19300 Praha 9	2757	ostatní plocha			kácené	
297	hloh obecný	<i>Crataegus oxyacantha</i>		35		Horní Počernice	3963/8	Správa železniční dopravní cesty, státní organizace	Dlážděná 1003/7, Nové Město, 11000 Praha 1	3933	ostatní plocha			kácené	
	jasan ztepilý	<i>Fraxinus excelsior</i>	1		30	Horní Počernice	3963/8	Správa železniční dopravní cesty, státní organizace	Dlážděná 1003/7, Nové Město, 11000 Praha 1	3933	ostatní plocha			kácené	
298	hloh obecný	<i>Crataegus oxyacantha</i>		40		Horní Počernice	4020/10	Brenntag CR s.r.o.	Mezi úvozy 1850/1, Horní Počernice, 19300 Praha 9	3084	ostatní plocha	6		kácené	K_ANO
299	třešeň ptačí	<i>Prunus avium</i>	20		30	Horní Počernice	4020/10	Brenntag CR s.r.o.	Mezi úvozy 1850/1, Horní Počernice, 19300 Praha 9	3084	ostatní plocha			kácené	
300	topol osika	<i>Populus tremula</i>	30		30	Horní Počernice	3963/8	Správa železniční dopravní cesty, státní organizace	Dlážděná 1003/7, Nové Město, 11000 Praha 1	3933	ostatní plocha			kácené	
	růže šípková	<i>Rosa canina</i>		50		Horní Počernice	3963/8	Správa železniční dopravní cesty, státní organizace	Dlážděná 1003/7, Nové Město, 11000 Praha 1	3933	ostatní plocha	4,8		kácené	K_ANO
301	růže šípková	<i>Rosa canina</i>		30		Horní Počernice	3963/8	Správa železniční dopravní cesty, státní organizace	Dlážděná 1003/7, Nové Město, 11000 Praha 1	3933	ostatní plocha			kácené	
302	líška obecná	<i>Corylus avellana</i>		25		Horní Počernice	3963/8	Správa železniční dopravní cesty, státní organizace	Dlážděná 1003/7, Nové Město, 11000 Praha 1	3933	ostatní plocha			kácené	

poř. číslo	druhové jméno česky	druhové jméno vědecky	počet [ks]	plocha [m ²]	obvod [cm]	katastrální území	parcelní číslo KN	vlastník	adresa	LV	druh pozemku	vzdálenost [m] nejbližší od osy nové koleje	poznámka	kácené/nekácené	k povolení ke kácení dle vyhlášky 189/2013 Sb.
303	javor mléč	<i>Acer platanoides</i>		25		Horní Počernice	3963/8	Správa železniční dopravní cesty, státní organizace	Dlážděná 1003/7, Nové Město, 11000 Praha 1	3933	ostatní plocha			kácené	
304	svída krvavá	<i>Cornus sanguinea</i>		28		Horní Počernice	3963/8	Správa železniční dopravní cesty, státní organizace	Dlážděná 1003/7, Nové Město, 11000 Praha 1	3933	ostatní plocha			kácené	
305	líška obecná	<i>Corylus avellana</i>		39		Horní Počernice	3963/8	Správa železniční dopravní cesty, státní organizace	Dlážděná 1003/7, Nové Město, 11000 Praha 1	3933	ostatní plocha			kácené	
306	růže šípková	<i>Rosa canina</i>		38		Horní Počernice	3963/8	Správa železniční dopravní cesty, státní organizace	Dlážděná 1003/7, Nové Město, 11000 Praha 1	3933	ostatní plocha			kácené	
307	růže šípková	<i>Rosa canina</i>		35		Horní Počernice	3963/8	Správa železniční dopravní cesty, státní organizace	Dlážděná 1003/7, Nové Město, 11000 Praha 1	3933	ostatní plocha			kácené	
308	růže šípková	<i>Rosa canina</i>		30		Horní Počernice	3963/8	Správa železniční dopravní cesty, státní organizace	Dlážděná 1003/7, Nové Město, 11000 Praha 1	3933	ostatní plocha			kácené	
309	jasan ztepilý	<i>Fraxinus excelsior</i>	5		30	Horní Počernice	3963/1	České dráhy, a.s.	nábřeží Ludvíka Svobody 1222/12, Nové Město, 11000 Praha	3934	ostatní plocha			kácené	
310	jasan ztepilý	<i>Fraxinus excelsior</i>		30		Horní Počernice	3963/1	České dráhy, a.s.	nábřeží Ludvíka Svobody 1222/12, Nové Město, 11000 Praha	3934	ostatní plocha			kácené	
311	růže šípková	<i>Rosa canina</i>		40		Horní Počernice	3963/1	České dráhy, a.s.	nábřeží Ludvíka Svobody 1222/12, Nové Město, 11000 Praha	3934	ostatní plocha	9		kácené	K_ANO
312	jabloň lesní	<i>Malus sylvestris</i>	1		60	Horní Počernice	3963/1	České dráhy, a.s.	nábřeží Ludvíka Svobody 1222/12, Nové Město, 11000 Praha	3934	ostatní plocha			kácené	
313	jabloň lesní	<i>Malus sylvestris</i>	1		70	Horní Počernice	3963/1	České dráhy, a.s.	nábřeží Ludvíka Svobody 1222/12, Nové Město, 11000 Praha	3934	ostatní plocha			kácené	
314	jasan ztepilý	<i>Fraxinus excelsior</i>	2		120	Horní Počernice	3960	České dráhy, a.s.	nábřeží Ludvíka Svobody 1222/12, Nové Město, 11000 Praha 1	3934	zastavěná plocha a nádvoří	4,5		kácené	S_ANO
315	jasan ztepilý	<i>Fraxinus excelsior</i>		30		Horní Počernice	3960	České dráhy, a.s.	nábřeží Ludvíka Svobody 1222/12, Nové Město, 11000 Praha 1	3934	zastavěná plocha a nádvoří			kácené	
316	jasan ztepilý	<i>Fraxinus excelsior</i>		80		Horní Počernice	3963/1	České dráhy, a.s.	nábřeží Ludvíka Svobody 1222/12, Nové Město, 11000 Praha	3934	ostatní plocha	3		kácené	K_ANO
	třešeň ptačí	<i>Prunus avium</i>		30		Horní Počernice	3963/1	České dráhy, a.s.	nábřeží Ludvíka Svobody 1222/12, Nové Město, 11000 Praha	3934	ostatní plocha			kácené	
	růže šípková	<i>Rosa canina</i>		20		Horní Počernice	3963/1	České dráhy, a.s.	nábřeží Ludvíka Svobody 1222/12, Nové Město, 11000 Praha	3934	ostatní plocha			kácené	
317	jasan ztepilý	<i>Fraxinus excelsior</i>		40		Horní Počernice	3963/1	České dráhy, a.s.	nábřeží Ludvíka Svobody 1222/12, Nové Město, 11000 Praha	3934	ostatní plocha	3		kácené	K_ANO
	javor klen	<i>Acer pseudoplatanus</i>		10		Horní Počernice	3963/1	České dráhy, a.s.	nábřeží Ludvíka Svobody 1222/12, Nové Město, 11000 Praha	3934	ostatní plocha			kácené	

poř. číslo	druhové jméno česky	druhové jméno vědecky	počet [ks]	plocha [m ²]	obvod [cm]	katastrální území	parcelní číslo KN	vlastník	adresa	LV	druh pozemku	vzdálenost [m] nejbližší od osy nové koleje	poznámka	kácené/ nekácené	k povolení ke kácení dle vyhlášky 189/2013 Sb.
318	bez černý	<i>Sambucus nigra</i>	1		55	Horní Počernice	3963/1	České dráhy, a.s.	nábřeží Ludvíka Svobody 1222/12, Nové Město, 11000 Praha	3934	ostatní plocha			kácené	
319	borovice lesní	<i>Pinus sylvestris</i>	1		75	Horní Počernice	3963/1	České dráhy, a.s.	nábřeží Ludvíka Svobody 1222/12, Nové Město, 11000 Praha	3934	ostatní plocha			kácené	
320	borovice lesní	<i>Pinus sylvestris</i>	1		40	Horní Počernice	3963/1	České dráhy, a.s.	nábřeží Ludvíka Svobody 1222/12, Nové Město, 11000 Praha	3934	ostatní plocha			kácené	
321	borovice lesní	<i>Pinus sylvestris</i>	1		45	Horní Počernice	3963/1	České dráhy, a.s.	nábřeží Ludvíka Svobody 1222/12, Nové Město, 11000 Praha	3934	ostatní plocha			kácené	
322	javor klen	<i>Acer pseudoplatanus</i>	2		30	Horní Počernice	3963/1	České dráhy, a.s.	nábřeží Ludvíka Svobody 1222/12, Nové Město, 11000 Praha	3934	ostatní plocha			nekácené	
322b	jasan ztepilý	<i>Fraxinus excelsior</i>	2		130	Horní Počernice	3963/1	České dráhy, a.s.	nábřeží Ludvíka Svobody 1222/12, Nové Město, 11000 Praha	3934	ostatní plocha	22,6	dvou kmen	kácené	S_ANO
322c	jasan ztepilý	<i>Fraxinus excelsior</i>	1		115	Horní Počernice	3963/1	České dráhy, a.s.	nábřeží Ludvíka Svobody 1222/12, Nové Město, 11000 Praha	3934	ostatní plocha	18		kácené	S_ANO
322d	javor mléč	<i>Acer platanoides</i>	5		30	Horní Počernice	3963/1	České dráhy, a.s.	nábřeží Ludvíka Svobody 1222/12, Nové Město, 11000 Praha	3934	ostatní plocha			kácené	
	černý bez	<i>Sambucus nigra</i>		15		Horní Počernice	3963/2	České dráhy, a.s.	nábřeží Ludvíka Svobody 1222/12, Nové Město, 11000 Praha	3935	ostatní plocha			kácené	
323	smrk pichlavý	<i>Picea pungens</i>	1		135	Horní Počernice	3963/1	České dráhy, a.s.	nábřeží Ludvíka Svobody 1222/12, Nové Město, 11000 Praha	3934	ostatní plocha			nekácené	
324	borovice lesní	<i>Pinus sylvestris</i>	1		45	Horní Počernice	3963/1	České dráhy, a.s.	nábřeží Ludvíka Svobody 1222/12, Nové Město, 11000 Praha	3934	ostatní plocha			nekácené	
325	borovice lesní	<i>Pinus sylvestris</i>	1		30	Horní Počernice	3963/1	České dráhy, a.s.	nábřeží Ludvíka Svobody 1222/12, Nové Město, 11000 Praha	3934	ostatní plocha			nekácené	
326	borovice lesní	<i>Pinus sylvestris</i>	1		35	Horní Počernice	3963/1	České dráhy, a.s.	nábřeží Ludvíka Svobody 1222/12, Nové Město, 11000 Praha	3934	ostatní plocha			nekácené	
327	borovice lesní	<i>Pinus sylvestris</i>	1		35	Horní Počernice	3963/1	České dráhy, a.s.	nábřeží Ludvíka Svobody 1222/12, Nové Město, 11000 Praha	3934	ostatní plocha			nekácené	
328	jabloň lesní	<i>Malus sylvestris</i>	1		40	Horní Počernice	3963/1	České dráhy, a.s.	nábřeží Ludvíka Svobody 1222/12, Nové Město, 11000 Praha	3934	ostatní plocha			nekácené	
329	lípa srdčitá	<i>Tilia cordata</i>	1		38	Horní Počernice	3963/1	České dráhy, a.s.	nábřeží Ludvíka Svobody 1222/12, Nové Město, 11000 Praha	3934	ostatní plocha			nekácené	
330	smrk pichlavý	<i>Picea pungens</i>	1		75	Horní Počernice	3963/1	České dráhy, a.s.	nábřeží Ludvíka Svobody 1222/12, Nové Město, 11000 Praha	3934	ostatní plocha			nekácené	
331	jírovec maďal	<i>Aesculus hippocastanum</i>	1		110	Horní Počernice	3963/1	České dráhy, a.s.	nábřeží Ludvíka Svobody 1222/12, Nové Město, 11000 Praha	3934	ostatní plocha			nekácené	
332	hloh obecný	<i>Crataegus oxyacantha</i>	1		30	Horní Počernice	3995/18	PRAGORENT investiční fond s proměnným základním kapitálem, a.s	Jiřího ze Vtelna 1731/11, Horní Počernice, 19300 Praha 9	5906	ostatní plocha			nekácené	
	jeřáb ptačí	<i>Sorbus aucuparia</i>	1		40	Horní Počernice	3995/18	PRAGORENT investiční fond s proměnným základním kapitálem, a.s	Jiřího ze Vtelna 1731/11, Horní Počernice, 19300 Praha 9	5906	ostatní plocha			nekácené	
	růže šípková	<i>Rosa canina</i>		30		Horní Počernice	3995/18	PRAGORENT investiční fond s proměnným základním kapitálem, a.s	Jiřího ze Vtelna 1731/11, Horní Počernice, 19300 Praha 9	5906	ostatní plocha			nekácené	

poř. číslo	druhové jméno česky	druhové jméno vědecky	počet [ks]	plocha [m ²]	obvod [cm]	katastrální území	parcelní číslo KN	vlastník	adresa	LV	druh pozemku	vzdálenost [m] nejbližší od osy nové koleje	poznámka	kácené/ nekácené	k povolení ke kácení dle vyhlášky 189/2013 Sb.
	hloh obecný	<i>Crataegus oxyacantha</i>	1		35	Horní Počernice	3995/18	PRAGORENT investiční fond s proměnným základním kapitálem, a.s	Jiřího ze Vtelna 1731/11, Horní Počernice, 19300 Praha 9	5906	ostatní plocha			nekácené	
	jasan ztepilý	<i>Fraxinus excelsior</i>	1		40	Horní Počernice	3995/18	PRAGORENT investiční fond s proměnným základním kapitálem, a.s	Jiřího ze Vtelna 1731/11, Horní Počernice, 19300 Praha 9	5906	ostatní plocha			nekácené	
	hloh obecný	<i>Crataegus oxyacantha</i>		40		Horní Počernice	3995/18	PRAGORENT investiční fond s proměnným základním kapitálem, a.s	Jiřího ze Vtelna 1731/11, Horní Počernice, 19300 Praha 9	5906	ostatní plocha			nekácené	
	třešeň ptačí	<i>Prunus avium</i>	3		30	Horní Počernice	3995/18	PRAGORENT investiční fond s proměnným základním kapitálem, a.s	Jiřího ze Vtelna 1731/11, Horní Počernice, 19300 Praha 9	5906	ostatní plocha			nekácené	
333	růže šípková	<i>Rosa canina</i>		40		Horní Počernice	3995/18	PRAGORENT investiční fond s proměnným základním kapitálem, a.s	Jiřího ze Vtelna 1731/11, Horní Počernice, 19300 Praha 9	5906	ostatní plocha			nekácené	
	hloh obecný	<i>Crataegus oxyacantha</i>		60		Horní Počernice	3995/18	PRAGORENT investiční fond s proměnným základním kapitálem, a.s	Jiřího ze Vtelna 1731/11, Horní Počernice, 19300 Praha 9	5906	ostatní plocha			nekácené	
	třešeň ptačí	<i>Prunus avium</i>	20		30	Horní Počernice	3995/18	PRAGORENT investiční fond s proměnným základním kapitálem, a.s	Jiřího ze Vtelna 1731/11, Horní Počernice, 19300 Praha 9	5906	ostatní plocha			nekácené	
	třešeň ptačí	<i>Prunus avium</i>	1		125	Horní Počernice	3995/18	PRAGORENT investiční fond s proměnným základním kapitálem, a.s	Jiřího ze Vtelna 1731/11, Horní Počernice, 19300 Praha 9	5906	ostatní plocha			nekácené	
	hloh obecný	<i>Crataegus oxyacantha</i>	5		30	Horní Počernice	3995/18	PRAGORENT investiční fond s proměnným základním kapitálem, a.s	Jiřího ze Vtelna 1731/11, Horní Počernice, 19300 Praha 9	5906	ostatní plocha			nekácené	
	třešeň ptačí	<i>Prunus avium</i>	1		85	Horní Počernice	3995/18	PRAGORENT investiční fond s proměnným základním kapitálem, a.s	Jiřího ze Vtelna 1731/11, Horní Počernice, 19300 Praha 9	5906	ostatní plocha			nekácené	
334	jasan ztepilý	<i>Fraxinus excelsior</i>	1		130	Horní Počernice	3963/7	Správa železniční dopravní cesty, státní organizace	Dlážděná 1003/7, Nové Město, 11000 Praha 1	3933	ostatní plocha			nekácené	
	třešeň ptačí	<i>Prunus avium</i>	10		30	Horní Počernice	3963/7	Správa železniční dopravní cesty, státní organizace	Dlážděná 1003/7, Nové Město, 11000 Praha 1	3933	ostatní plocha			nekácené	
	třešeň ptačí	<i>Prunus avium</i>		30		Horní Počernice	3963/7	Správa železniční dopravní cesty, státní organizace	Dlážděná 1003/7, Nové Město, 11000 Praha 1	3933	ostatní plocha			nekácené	
	jasan ztepilý	<i>Fraxinus excelsior</i>	5		30	Horní Počernice	3963/7	Správa železniční dopravní cesty, státní organizace	Dlážděná 1003/7, Nové Město, 11000 Praha 1	3933	ostatní plocha			nekácené	
	jasan ztepilý	<i>Fraxinus excelsior</i>	1		45	Horní Počernice	3963/7	Správa železniční dopravní cesty, státní organizace	Dlážděná 1003/7, Nové Město, 11000 Praha 1	3933	ostatní plocha			nekácené	

poř. číslo	druhové jméno česky	druhové jméno vědecky	počet [ks]	plocha [m ²]	obvod [cm]	katastrální území	parcelní číslo KN	vlastník	adresa	LV	druh pozemku	vzdálenost [m] nejbližší od osy nové koleje	poznámka	kácené/ nekácené	k povolení ke kácení dle vyhlášky 189/2013 Sb.
	jasan ztepilý	<i>Fraxinus excelsior</i>	1		50	Horní Počernice	3963/7	Správa železniční dopravní cesty, státní organizace	Dlážděná 1003/7, Nové Město, 11000 Praha 1	3933	ostatní plocha			nekácené	
335	jasan ztepilý	<i>Fraxinus excelsior</i>	8		30	Horní Počernice	3995/17	PRAGORENT investiční fond s proměnným základním kapitálem, a.s	Jiřího ze Vtelna 1731/11, Horní Počernice, 19300 Praha 9	5906	ostatní plocha			nekácené	
	jasan ztepilý	<i>Fraxinus excelsior</i>		30		Horní Počernice	3995/17	PRAGORENT investiční fond s proměnným základním kapitálem, a.s	Jiřího ze Vtelna 1731/11, Horní Počernice, 19300 Praha 9	5906	ostatní plocha			nekácené	
336	jasan ztepilý	<i>Fraxinus excelsior</i>	1		40	Horní Počernice	3963/1	České dráhy, a.s.	nábřeží Ludvíka Svobody 1222/12, Nové Město, 11000 Praha	3934	ostatní plocha			nekácené	
	jasan ztepilý	<i>Fraxinus excelsior</i>	1		30	Horní Počernice	3963/1	České dráhy, a.s.	nábřeží Ludvíka Svobody 1222/12, Nové Město, 11000 Praha	3934	ostatní plocha			nekácené	
337	růže šípková	<i>Rosa canina</i>		30		Horní Počernice	3963/1	České dráhy, a.s.	nábřeží Ludvíka Svobody 1222/12, Nové Město, 11000 Praha	3934	ostatní plocha			nekácené	
338	jasan ztepilý	<i>Fraxinus excelsior</i>	8		40	Horní Počernice	3963/1	České dráhy, a.s.	nábřeží Ludvíka Svobody 1222/12, Nové Město, 11000 Praha	3934	ostatní plocha			nekácené	
	jasan ztepilý	<i>Fraxinus excelsior</i>	10		35	Horní Počernice	3963/1	České dráhy, a.s.	nábřeží Ludvíka Svobody 1222/12, Nové Město, 11000 Praha	3934	ostatní plocha			nekácené	
339	líška obecná	<i>Corylus avellana</i>		30		Horní Počernice	3963/1	České dráhy, a.s.	nábřeží Ludvíka Svobody 1222/12, Nové Město, 11000 Praha	3934	ostatní plocha			nekácené	
340	bez černý	<i>Sambucus nigra</i>		40		Horní Počernice	3963/1	České dráhy, a.s.	nábřeží Ludvíka Svobody 1222/12, Nové Město, 11000 Praha	3934	ostatní plocha			nekácené	
341	javor klen	<i>Acer pseudoplatanus</i>		30		Horní Počernice	3963/1	České dráhy, a.s.	nábřeží Ludvíka Svobody 1222/12, Nové Město, 11000 Praha	3934	ostatní plocha			nekácené	
	jasan ztepilý	<i>Fraxinus excelsior</i>		40		Horní Počernice	3963/1	České dráhy, a.s.	nábřeží Ludvíka Svobody 1222/12, Nové Město, 11000 Praha	3934	ostatní plocha			nekácené	
	růže šípková	<i>Rosa canina</i>		40		Horní Počernice	3963/1	České dráhy, a.s.	nábřeží Ludvíka Svobody 1222/12, Nové Město, 11000 Praha	3934	ostatní plocha			nekácené	
	ořešák královský	<i>Juglans regia</i>	3		30	Horní Počernice	3963/1	České dráhy, a.s.	nábřeží Ludvíka Svobody 1222/12, Nové Město, 11000 Praha	3934	ostatní plocha			nekácené	
342	třešeň ptačí	<i>Prunus avium</i>	2		45	Horní Počernice	3962/6	České dráhy, a.s.	nábřeží Ludvíka Svobody 1222/12, Nové Město, 11000 Praha 1	3934	ostatní plocha			kácené	
343	bříza bělokorá	<i>Betula pendula</i>	4		40	Horní Počernice	3962/6	České dráhy, a.s.	nábřeží Ludvíka Svobody 1222/12, Nové Město, 11000 Praha 1	3934	ostatní plocha			kácené	
	lípa srdčitá	<i>Tilia cordata</i>	2		45	Horní Počernice	3962/6	České dráhy, a.s.	nábřeží Ludvíka Svobody 1222/12, Nové Město, 11000 Praha 1	3934	ostatní plocha			kácené	
344	vrba	<i>Salix sp.</i>	1		40	Horní Počernice	3962/6	České dráhy, a.s.	nábřeží Ludvíka Svobody 1222/12, Nové Město, 11000 Praha 1	3934	ostatní plocha			kácené	
345	třešeň ptačí	<i>Prunus avium</i>	1		35	Horní Počernice	3962/6	České dráhy, a.s.	nábřeží Ludvíka Svobody 1222/12, Nové Město, 11000 Praha 1	3934	ostatní plocha			kácené	
346	jabloň lesní	<i>Malus sylvestris</i>		40		Horní Počernice	3962/6	České dráhy, a.s.	nábřeží Ludvíka Svobody 1222/12, Nové Město, 11000 Praha 1	3934	ostatní plocha	3		kácené	K_ANO
	javor klen	<i>Acer pseudoplatanus</i>		40		Horní Počernice	3962/6	České dráhy, a.s.	nábřeží Ludvíka Svobody 1222/12, Nové Město, 11000 Praha 1	3934	ostatní plocha	3		kácené	K_ANO

poř. číslo	druhové jméno česky	druhové jméno vědecky	počet [ks]	plocha [m ²]	obvod [cm]	katastrální území	parcelní číslo KN	vlastník	adresa	LV	druh pozemku	vzdálenost [m] nejbližší od osy nové koleje	poznámka	kácené/ nekácené	k povolení ke kácení dle vyhlášky 189/2013 Sb.
347	bříza bělokorá	<i>Betula pendula</i>	1		140	Horní Počernice	3962/6	České dráhy, a.s.	nábřeží Ludvíka Svobody 1222/12, Nové Město, 11000 Praha 1	3934	ostatní plocha			nekácené	
	bříza bělokorá	<i>Betula pendula</i>	1		145	Horní Počernice	3962/6	České dráhy, a.s.	nábřeží Ludvíka Svobody 1222/12, Nové Město, 11000 Praha 1	3934	ostatní plocha			nekácené	
348	javor klen	<i>Acer pseudoplatanus</i>	2		40	Horní Počernice	3987/1	Městská část Praha 20	Jívanská 647/10, Horní Počernice, 19300 Praha 9	2757	ostatní plocha			kácené	
	ořešák královský	<i>Juglans regia</i>	1		50	Horní Počernice	3987/1	Městská část Praha 20	Jívanská 647/10, Horní Počernice, 19300 Praha 9	2757	ostatní plocha			kácené	
	topol černý	<i>Populus nigra</i>	2		150	Horní Počernice	3987/1	Městská část Praha 20	Jívanská 647/10, Horní Počernice, 19300 Praha 9	2757	ostatní plocha	4,5		kácené	S_ANO
	bříza bělokorá	<i>Betula pendula</i>	1		50	Horní Počernice	3987/1	Městská část Praha 20	Jívanská 647/10, Horní Počernice, 19300 Praha 9	2757	ostatní plocha			kácené	
	trnovník akát	<i>Robinia pseudoacacia</i>		30		Horní Počernice	3987/1	Městská část Praha 20	Jívanská 647/10, Horní Počernice, 19300 Praha 9	2757	ostatní plocha			kácené	
349	trnovník akát	<i>Robinia pseudoacacia</i>	1		50	Horní Počernice	3962/6	České dráhy, a.s.	nábřeží Ludvíka Svobody 1222/12, Nové Město, 11000 Praha 1	3934	ostatní plocha			nekácené	
	borovice lesní	<i>Pinus sylvestris</i>	10		50	Horní Počernice	3962/6	České dráhy, a.s.	nábřeží Ludvíka Svobody 1222/12, Nové Město, 11000 Praha 1	3934	ostatní plocha			nekácené	
	trnovník akát	<i>Robinia pseudoacacia</i>	10		35	Horní Počernice	3962/6	České dráhy, a.s.	nábřeží Ludvíka Svobody 1222/12, Nové Město, 11000 Praha 1	3934	ostatní plocha			nekácené	
	trnovník akát	<i>Robinia pseudoacacia</i>	5		45	Horní Počernice	3962/6	České dráhy, a.s.	nábřeží Ludvíka Svobody 1222/12, Nové Město, 11000 Praha 1	3934	ostatní plocha			nekácené	
	bříza bělokorá	<i>Betula pendula</i>	1		40	Horní Počernice	3962/6	České dráhy, a.s.	nábřeží Ludvíka Svobody 1222/12, Nové Město, 11000 Praha 1	3934	ostatní plocha			nekácené	
	trnovník akát	<i>Robinia pseudoacacia</i>	4		110	Horní Počernice	3962/6	České dráhy, a.s.	nábřeží Ludvíka Svobody 1222/12, Nové Město, 11000 Praha 1	3934	ostatní plocha			nekácené	
	trnovník akát	<i>Robinia pseudoacacia</i>	1		130	Horní Počernice	3962/6	České dráhy, a.s.	nábřeží Ludvíka Svobody 1222/12, Nové Město, 11000 Praha 1	3934	ostatní plocha			nekácené	
	modřín opadavý	<i>Larix decidua</i>	1		180	Horní Počernice	3962/6	České dráhy, a.s.	nábřeží Ludvíka Svobody 1222/12, Nové Město, 11000 Praha 1	3934	ostatní plocha			nekácené	
	modřín opadavý	<i>Larix decidua</i>	1		35	Horní Počernice	3962/6	České dráhy, a.s.	nábřeží Ludvíka Svobody 1222/12, Nové Město, 11000 Praha 1	3934	ostatní plocha			nekácené	
350	trnovník akát	<i>Robinia pseudoacacia</i>	4		90	Horní Počernice	3962/1	Správa železniční dopravní cesty, státní organizace	Dlážděná 1003/7, Nové Město, 11000 Praha 1	3933	ostatní plocha			nekácené	
	trnovník akát	<i>Robinia pseudoacacia</i>	5		35	Horní Počernice	3962/1	Správa železniční dopravní cesty, státní organizace	Dlážděná 1003/7, Nové Město, 11000 Praha 1	3933	ostatní plocha			nekácené	
	trnovník akát	<i>Robinia pseudoacacia</i>	6		45	Horní Počernice	3962/1	Správa železniční dopravní cesty, státní organizace	Dlážděná 1003/7, Nové Město, 11000 Praha 1	3933	ostatní plocha			nekácené	
351	trnovník akát	<i>Robinia pseudoacacia</i>	1		95	Horní Počernice	3962/1	Správa železniční dopravní cesty, státní organizace	Dlážděná 1003/7, Nové Město, 11000 Praha 1	3933	ostatní plocha			nekácené	

poř. číslo	druhové jméno česky	druhové jméno vědecky	počet [ks]	plocha [m ²]	obvod [cm]	katastrální území	parcelní číslo KN	vlastník	adresa	LV	druh pozemku	vzdálenost [m] nejbližší od osy nové koleje	poznámka	kácené/ nekácené	k povolení ke kácení dle vyhlášky 189/2013 Sb.
352	trnovník akát	<i>Robinia pseudoacacia</i>	1		125	Horní Počernice	3962/1	Správa železniční dopravní cesty, státní organizace	Dlážděná 1003/7, Nové Město, 11000 Praha 1	3933	ostatní plocha	5,8		kácené	S_ANO
353	trnovník akát	<i>Robinia pseudoacacia</i>	1		105	Horní Počernice	3962/1	Správa železniční dopravní cesty, státní organizace	Dlážděná 1003/7, Nové Město, 11000 Praha 1	3933	ostatní plocha	7,8		kácené	S_ANO
354	trnovník akát	<i>Robinia pseudoacacia</i>		30		Horní Počernice	3962/6	České dráhy, a.s.	nábřeží Ludvíka Svobody 1222/12, Nové Město, 11000 Praha 1	3934	ostatní plocha			kácené	
355	javor klen	<i>Acer pseudoplatanus</i>		40		Horní Počernice	3962/1	Správa železniční dopravní cesty, státní organizace	Dlážděná 1003/7, Nové Město, 11000 Praha 1	3933	ostatní plocha	3		kácené	K_ANO
	trnovník akát	<i>Robinia pseudoacacia</i>		30		Horní Počernice	3962/1	Správa železniční dopravní cesty, státní organizace	Dlážděná 1003/7, Nové Město, 11000 Praha 1	3933	ostatní plocha			kácené	
356	jasan ztepilý	<i>Fraxinus excelsior</i>		30		Horní Počernice	3962/1	Správa železniční dopravní cesty, státní organizace	Dlážděná 1003/7, Nové Město, 11000 Praha 1	3933	ostatní plocha			kácené	
	jasan ztepilý	<i>Fraxinus excelsior</i>	3		40	Horní Počernice	3962/1	Správa železniční dopravní cesty, státní organizace	Dlážděná 1003/7, Nové Město, 11000 Praha 1	3933	ostatní plocha			kácené	
357	topol osika	<i>Populus tremula</i>		40		Horní Počernice	3962/1	Správa železniční dopravní cesty, státní organizace	Dlážděná 1003/7, Nové Město, 11000 Praha 1	3933	ostatní plocha	3,5		kácené	K_ANO
358	slivoň	<i>Prunus sp.</i>		40		Horní Počernice	3962/1	Správa železniční dopravní cesty, státní organizace	Dlážděná 1003/7, Nové Město, 11000 Praha 1	3933	ostatní plocha	3,5		kácené	K_ANO
359	javor klen	<i>Acer pseudoplatanus</i>	1		40	Horní Počernice	3962/1	Správa železniční dopravní cesty, státní organizace	Dlážděná 1003/7, Nové Město, 11000 Praha 1	3933	ostatní plocha			kácené	
360	třešeň ptačí	<i>Prunus avium</i>		30		Horní Počernice	1782/16	firma PÁTEK s.r.o.	Bystrá 2430/12, Horní Počernice, 19300 Praha 9	3072	ostatní plocha			kácené	
361	vrba	<i>Salix sp.</i>		15		Horní Počernice	1782/16	firma PÁTEK s.r.o.	Bystrá 2430/12, Horní Počernice, 19300 Praha 9	3072	ostatní plocha			kácené	
362	růže šípková	<i>Rosa canina</i>		35		Horní Počernice	1782/16	firma PÁTEK s.r.o.	Bystrá 2430/12, Horní Počernice, 19300 Praha 9	3072	ostatní plocha			kácené	
	ořešák královský	<i>Juglans regia</i>		30		Horní Počernice	1782/16	firma PÁTEK s.r.o.	Bystrá 2430/12, Horní Počernice, 19300 Praha 9	3072	ostatní plocha			kácené	
363	růže šípková	<i>Rosa canina</i>		35		Horní Počernice	1782/23	LÉSKA CZ, s.r.o.	Náchodská 2528/63a, Horní Počernice, 19300 Praha 9	3825	ostatní plocha			kácené	
	bříza bělokorá	<i>Betula pendula</i>		30		Horní Počernice	1782/23	LÉSKA CZ, s.r.o.	Náchodská 2528/63a, Horní Počernice, 19300 Praha 9	3825	ostatní plocha			kácené	
364	třešeň ptačí	<i>Prunus avium</i>		30		Horní Počernice	1782/23	LÉSKA CZ, s.r.o.	Náchodská 2528/63a, Horní Počernice, 19300 Praha 9	3825	ostatní plocha			kácené	
365	bříza bělokorá	<i>Betula pendula</i>	1		160	Horní Počernice	1782/22	AC-T servis, spol. s r.o	Náchodská 2485/61, Horní Počernice, 19300 Praha 9	3819	ostatní plocha	7,9		kácené	S_ANO

poř. číslo	druhové jméno česky	druhové jméno vědecky	počet [ks]	plocha [m ²]	obvod [cm]	katastrální území	parcelní číslo KN	vlastník	adresa	LV	druh pozemku	vzdálenost [m] nejbližší od osy nové koleje	poznámka	kácené/ nekácené	k povolení ke kácení dle vyhlášky 189/2013 Sb.
366	křídlatka japonská	<i>Reynoutria japonica</i>		60		Horní Počernice	3962/1	Správa železniční dopravní cesty, státní organizace	Dlážděná 1003/7, Nové Město, 11000 Praha 1	3933	ostatní plocha	5	nejedná se o dřevinu podléhající žádosti povolení o kácení- ruderální porost	kácené	K_ANO
367	bříza bělokorá	<i>Betula pendula</i>	1		130	Horní Počernice	1782/22	AC-T servis, spol. s r.o	Náchodská 2485/61, Horní Počernice, 19300 Praha 9	3819	ostatní plocha	7,9		kácené	S_ANO
368	slivoň	<i>Prunus sp.</i>		30		Horní Počernice	3962/1	Správa železniční dopravní cesty, státní organizace	Dlážděná 1003/7, Nové Město, 11000 Praha 1	3933	ostatní plocha			kácené	
369	bez černý	<i>Sambucus nigra</i>		30		Horní Počernice	3962/1	Správa železniční dopravní cesty, státní organizace	Dlážděná 1003/7, Nové Město, 11000 Praha 1	3933	ostatní plocha			kácené	
370	javor klen	<i>Acer pseudoplatanus</i>	5		30	Horní Počernice	1782/21	MK Počernice s.r.o.	Slatiňanská 2498/52, Horní Počernice, 19300 Praha	5520	ostatní plocha			kácené	
371	ořešák královský	<i>Juglans regia</i>	1		30	Horní Počernice	3804	Městská část Praha 20	Jívanská 647/10, Horní Počernice, 19300 Praha 9	2757	ostatní plocha			kácené	
372	ořešák královský	<i>Juglans regia</i>	1		30	Horní Počernice	3804	Městská část Praha 20	Jívanská 647/10, Horní Počernice, 19300 Praha 9	2757	ostatní plocha			kácené	
373	zerav západní	<i>Thuja occidentalis</i>		50		Horní Počernice	3962/1	Správa železniční dopravní cesty, státní organizace	Dlážděná 1003/7, Nové Město, 11000 Praha 1	3933	ostatní plocha	3		kácené	K_ANO
374	javor klen	<i>Acer pseudoplatanus</i>	8		30	Horní Počernice	3962/1	Správa železniční dopravní cesty, státní organizace	Dlážděná 1003/7, Nové Město, 11000 Praha 1	3933	ostatní plocha			kácené	
375	javor klen	<i>Acer pseudoplatanus</i>	1		70	Horní Počernice	3804	Městská část Praha 20	Jívanská 647/10, Horní Počernice, 19300 Praha 9	2757	ostatní plocha			kácené	
376	bez černý	<i>Sambucus nigra</i>		30		Horní Počernice	3804	Městská část Praha 20	Jívanská 647/10, Horní Počernice, 19300 Praha 9	2757	ostatní plocha			kácené	
377	trnovník akát	<i>Robinia pseudoacacia</i>		80		Horní Počernice	3962/1	Správa železniční dopravní cesty, státní organizace	Dlážděná 1003/7, Nové Město, 11000 Praha 1	3933	ostatní plocha	3		kácené	K_ANO
378	trnovník akát	<i>Robinia pseudoacacia</i>		50		Horní Počernice	3962/1	Správa železniční dopravní cesty, státní organizace	Dlážděná 1003/7, Nové Město, 11000 Praha 1	3933	ostatní plocha	4,2		kácené	K_ANO
379	trnovník akát	<i>Robinia pseudoacacia</i>		15		Horní Počernice	3962/1	Správa železniční dopravní cesty, státní organizace	Dlážděná 1003/7, Nové Město, 11000 Praha 1	3933	ostatní plocha			kácené	
	javor klen	<i>Acer pseudoplatanus</i>		55		Horní Počernice	3962/1	Správa železniční dopravní cesty, státní organizace	Dlážděná 1003/7, Nové Město, 11000 Praha 1	3933	ostatní plocha	3,9		kácené	K_ANO

poř. číslo	druhové jméno česky	druhové jméno vědecky	počet [ks]	plocha [m ²]	obvod [cm]	katastrální území	parcelní číslo KN	vlastník	adresa	LV	druh pozemku	vzdálenost [m] nejbližší od osy nové koleje	poznámka	kácené/ nekácené	k povolení ke kácení dle vyhlášky 189/2013 Sb.
	trnovník akát	<i>Robinia pseudoacacia</i>	1		120	Horní Počernice	3962/1	Správa železniční dopravní cesty, státní organizace	Dlážděná 1003/7, Nové Město, 11000 Praha 1	3933	ostatní plocha	5,6		kácené	S_ANO
	jasan ztepilý	<i>Fraxinus excelsior</i>	30		30	Horní Počernice	3962/1	Správa železniční dopravní cesty, státní organizace	Dlážděná 1003/7, Nové Město, 11000 Praha 1	3933	ostatní plocha			kácené	
380	javor klen	<i>Acer pseudoplatanus</i>	2		50	Horní Počernice	3962/1	Správa železniční dopravní cesty, státní organizace	Dlážděná 1003/7, Nové Město, 11000 Praha 1	3933	ostatní plocha			kácené	
	jasan ztepilý	<i>Fraxinus excelsior</i>	15		40	Horní Počernice	3962/1	Správa železniční dopravní cesty, státní organizace	Dlážděná 1003/7, Nové Město, 11000 Praha 1	3933	ostatní plocha			kácené	
	jasan ztepilý	<i>Fraxinus excelsior</i>	2		110	Horní Počernice	3962/1	Správa železniční dopravní cesty, státní organizace	Dlážděná 1003/7, Nové Město, 11000 Praha 1	3933	ostatní plocha	5,6		kácené	S_ANO
381	javor klen	<i>Acer pseudoplatanus</i>	5		30	Horní Počernice	3962/1	Správa železniční dopravní cesty, státní organizace	Dlážděná 1003/7, Nové Město, 11000 Praha 1	3933	ostatní plocha			kácené	
	ořešák královský	<i>Juglans regia</i>	3		30	Horní Počernice	3962/1	Správa železniční dopravní cesty, státní organizace	Dlážděná 1003/7, Nové Město, 11000 Praha 1	3933	ostatní plocha			kácené	
382	jasan ztepilý	<i>Fraxinus excelsior</i>	20		30	Horní Počernice	3962/1	Správa železniční dopravní cesty, státní organizace	Dlážděná 1003/7, Nové Město, 11000 Praha 1	3933	ostatní plocha			kácené	
	růže šípková	<i>Rosa canina</i>		50		Horní Počernice	3962/1	Správa železniční dopravní cesty, státní organizace	Dlážděná 1003/7, Nové Město, 11000 Praha 1	3933	ostatní plocha	3		kácené	K_ANO
	javor klen	<i>Acer pseudoplatanus</i>	8		30	Horní Počernice	3962/1	Správa železniční dopravní cesty, státní organizace	Dlážděná 1003/7, Nové Město, 11000 Praha 1	3933	ostatní plocha			kácené	
	svída bílá	<i>Cornus alba</i>		30		Horní Počernice	3962/1	Správa železniční dopravní cesty, státní organizace	Dlážděná 1003/7, Nové Město, 11000 Praha 1	3933	ostatní plocha			kácené	
	růže šípková	<i>Rosa canina</i>		30		Horní Počernice	3962/1	Správa železniční dopravní cesty, státní organizace	Dlážděná 1003/7, Nové Město, 11000 Praha 1	3933	ostatní plocha			kácené	
383	líška obecná	<i>Corylus avellana</i>		40		Horní Počernice	3962/1	Správa železniční dopravní cesty, státní organizace	Dlážděná 1003/7, Nové Město, 11000 Praha 1	3933	ostatní plocha	3		kácené	K_ANO
384	hloh obecný	<i>Crataegus oxyacantha</i>		30		Horní Počernice	1853/10	D & D REALITY, s.r.o	Náchodská 2396/21, Horní Počernice, 19300 Praha 9	2859	ostatní plocha			kácené	
385	habr obecný	<i>Carpinus betulus</i>	1		75	Horní Počernice	1853/10	D & D REALITY, s.r.o	Náchodská 2396/21, Horní Počernice, 19300 Praha 9	2859	ostatní plocha			kácené	
386	habr obecný	<i>Carpinus betulus</i>	1		55	Horní Počernice	1853/10	D & D REALITY, s.r.o	Náchodská 2396/21, Horní Počernice, 19300 Praha 9	2859	ostatní plocha		ZCHÚ (ochranné pásmo)	kácené	

poř. číslo	druhové jméno česky	druhové jméno vědecky	počet [ks]	plocha [m ²]	obvod [cm]	katastrální území	parcelní číslo KN	vlastník	adresa	LV	druh pozemku	vzdálenost [m] nejbližší od osy nové koleje	poznámka	kácené/ nekácené	k povolení ke kácení dle vyhlášky 189/2013 Sb.
387	javor tatarský	<i>Acer tataricum</i>	4		35	Horní Počernice	1853/10	D & D REALITY, s.r.o	Náchodská 2396/21, Horní Počernice, 19300 Praha 9	2859	ostatní plocha		ZCHÚ (ochranné pásmo)	kácené	
	javor klen	<i>Acer pseudoplatanus</i>		30		Horní Počernice	1853/10	D & D REALITY, s.r.o	Náchodská 2396/21, Horní Počernice, 19300 Praha 9	2859	ostatní plocha		ZCHÚ (ochranné pásmo)	kácené	
388	hloh obecný	<i>Crataegus oxyacantha</i>		30		Horní Počernice	3962/1	Správa železniční dopravní cesty, státní organizace	Dlážděná 1003/7, Nové Město, 11000 Praha 1	3933	ostatní plocha		ZCHÚ (ochranné pásmo)	kácené	
389	svída bílá	<i>Cornus alba</i>		40		Horní Počernice	3962/1	Správa železniční dopravní cesty, státní organizace	Dlážděná 1003/7, Nové Město, 11000 Praha 1	3933	ostatní plocha	4,5	ZCHÚ (ochranné pásmo)	kácené	K_ANO
390	růže šípková	<i>Rosa canina</i>		30		Horní Počernice	3962/1	Správa železniční dopravní cesty, státní organizace	Dlážděná 1003/7, Nové Město, 11000 Praha 1	3933	ostatní plocha		ZCHÚ (ochranné pásmo)	kácené	
391	hloh obecný	<i>Crataegus oxyacantha</i>		30		Horní Počernice	3962/1	Správa železniční dopravní cesty, státní organizace	Dlážděná 1003/7, Nové Město, 11000 Praha 1	3933	ostatní plocha		ZCHÚ (ochranné pásmo)	kácené	
392	javor klen	<i>Acer pseudoplatanus</i>		30		Horní Počernice	3962/1	Správa železniční dopravní cesty, státní organizace	Dlážděná 1003/7, Nové Město, 11000 Praha 1	3933	ostatní plocha		ZCHÚ (ochranné pásmo)	kácené	
393	bříza bělokorá	<i>Betula pendula</i>		30		Horní Počernice	3962/1	Správa železniční dopravní cesty, státní organizace	Dlážděná 1003/7, Nové Město, 11000 Praha 1	3933	ostatní plocha		ZCHÚ (ochranné pásmo)	kácené	
394	bříza bělokorá	<i>Betula pendula</i>		15		Horní Počernice	3962/1	Správa železniční dopravní cesty, státní organizace	Dlážděná 1003/7, Nové Město, 11000 Praha 1	3933	ostatní plocha		ZCHÚ (ochranné pásmo)	kácené	
395	hloh obecný	<i>Crataegus oxyacantha</i>		40		Horní Počernice	3962/1	Správa železniční dopravní cesty, státní organizace	Dlážděná 1003/7, Nové Město, 11000 Praha 1	3933	ostatní plocha	3,5	ZCHÚ (ochranné pásmo)	kácené	K_ANO
396	javor klen	<i>Acer pseudoplatanus</i>		30		Horní Počernice	3962/1	Správa železniční dopravní cesty, státní organizace	Dlážděná 1003/7, Nové Město, 11000 Praha 1	3933	ostatní plocha		ZCHÚ (ochranné pásmo)	kácené	
397	javor klen	<i>Acer pseudoplatanus</i>		20		Horní Počernice	3962/1	Správa železniční dopravní cesty, státní organizace	Dlážděná 1003/7, Nové Město, 11000 Praha 1	3933	ostatní plocha		ZCHÚ (ochranné pásmo)	kácené	
398	jasan ztepilý	<i>Fraxinus excelsior</i>		30		Horní Počernice	3962/1	Správa železniční dopravní cesty, státní organizace	Dlážděná 1003/7, Nové Město, 11000 Praha 1	3933	ostatní plocha		ZCHÚ (ochranné pásmo)	kácené	
399	javor klen	<i>Acer pseudoplatanus</i>		30		Horní Počernice	3962/1	Správa železniční dopravní cesty, státní organizace	Dlážděná 1003/7, Nové Město, 11000 Praha 1	3933	ostatní plocha		ZCHÚ (ochranné pásmo)	kácené	
400	slivoň	<i>Prunus sp.</i>		40		Horní Počernice	4535/1	Hlavní město Praha	Mariánské náměstí 2/2, Staré Město, 11000 Praha 1	2963	ostatní plocha	3,5	ZCHÚ (ochranné pásmo)	kácené	K_ANO

poř. číslo	druhové jméno česky	druhové jméno vědecky	počet [ks]	plocha [m ²]	obvod [cm]	katastrální území	parcelní číslo KN	vlastník	adresa	LV	druh pozemku	vzdálenost [m] nejbližší od osy nové koleje	poznámka	kácené/ nekácené	k povolení ke kácení dle vyhlášky 189/2013 Sb.
	trnovník akát	<i>Robinia pseudoacacia</i>		40		Horní Počernice	4535/1	Hlavní město Praha	Mariánské náměstí 2/2, Staré Město, 11000 Praha 1	2963	ostatní plocha	3,5	ZCHÚ (ochranné pásmo)	kácené	K_ANO
401	borovice černá	<i>Pinus nigra</i>	9		35	Horní Počernice	4535/1	Hlavní město Praha	Mariánské náměstí 2/2, Staré Město, 11000 Praha 1	2963	ostatní plocha		ZCHÚ (ochranné pásmo)	kácené	
	bez černý	<i>Sambucus nigra</i>		30		Horní Počernice	4535/1	Hlavní město Praha	Mariánské náměstí 2/2, Staré Město, 11000 Praha 1	2963	ostatní plocha		ZCHÚ (ochranné pásmo)	kácené	
	javor klen	<i>Acer pseudoplatanus</i>	3		30	Horní Počernice	4535/1	Hlavní město Praha	Mariánské náměstí 2/2, Staré Město, 11000 Praha 1	2963	ostatní plocha		ZCHÚ (ochranné pásmo)	kácené	
402	trnovník akát	<i>Robinia pseudoacacia</i>	4		50	Horní Počernice	4535/1	Hlavní město Praha	Mariánské náměstí 2/2, Staré Město, 11000 Praha 1	2963	ostatní plocha		ZCHÚ (ochranné pásmo)	kácené	
	trnovník akát	<i>Robinia pseudoacacia</i>	2		40	Horní Počernice	4535/1	Hlavní město Praha	Mariánské náměstí 2/2, Staré Město, 11000 Praha 1	2963	ostatní plocha		ZCHÚ (ochranné pásmo)	kácené	
403	javor klen	<i>Acer pseudoplatanus</i>	3		45	Horní Počernice	4535/1	Hlavní město Praha	Mariánské náměstí 2/2, Staré Město, 11000 Praha 1	2963	ostatní plocha		ZCHÚ (ochranné pásmo)	kácené	
404	javor klen	<i>Acer pseudoplatanus</i>	3		40	Horní Počernice	4508/1	Správa železniční dopravní cesty, státní organizace	Dlážděná 1003/7, Nové Město, 11000 Praha 1	3933	ostatní plocha		ZCHÚ (ochranné pásmo)	kácené	
405	javor klen	<i>Acer pseudoplatanus</i>	20		30	Horní Počernice	4508/1	Správa železniční dopravní cesty, státní organizace	Dlážděná 1003/7, Nové Město, 11000 Praha 1	3933	ostatní plocha			kácené	
406	trnovník akát	<i>Robinia pseudoacacia</i>	20		30	Horní Počernice	4490/3	Správa železniční dopravní cesty, státní organizace	Dlážděná 1003/7, Nové Město, 11000 Praha 1	3933	zahrada			kácené	
	javor klen	<i>Acer pseudoplatanus</i>	5		30	Horní Počernice	4490/3	Správa železniční dopravní cesty, státní organizace	Dlážděná 1003/7, Nové Město, 11000 Praha 1	3933	zahrada			kácené	
407	trnovník akát	<i>Robinia pseudoacacia</i>		110		Horní Počernice	4508/1	Správa železniční dopravní cesty, státní organizace	Dlážděná 1003/7, Nové Město, 11000 Praha 1	3933	ostatní plocha	4		kácené	K_ANO
	jasan ztepilý	<i>Fraxinus excelsior</i>	5		55	Horní Počernice	4508/1	Správa železniční dopravní cesty, státní organizace	Dlážděná 1003/7, Nové Město, 11000 Praha 1	3933	ostatní plocha			kácené	
408	jasan ztepilý	<i>Fraxinus excelsior</i>		30		Horní Počernice	4508/1	Správa železniční dopravní cesty, státní organizace	Dlážděná 1003/7, Nové Město, 11000 Praha 1	3933	ostatní plocha			kácené	
	javor klen	<i>Acer pseudoplatanus</i>		50		Horní Počernice	4508/1	Správa železniční dopravní cesty, státní organizace	Dlážděná 1003/7, Nové Město, 11000 Praha 1	3933	ostatní plocha	3,5		kácené	K_ANO
	trnovník akát	<i>Robinia pseudoacacia</i>		40		Horní Počernice	4508/1	Správa železniční dopravní cesty, státní organizace	Dlážděná 1003/7, Nové Město, 11000 Praha 1	3933	ostatní plocha	3,5		kácené	K_ANO

poř. číslo	druhové jméno český	druhové jméno vědecky	počet [ks]	plocha [m ²]	obvod [cm]	katastrální území	parcelní číslo KN	vlastník	adresa	LV	druh pozemku	vzdálenost [m] nejbližší od osy nové koleje	poznámka	kácené/nekácené	k povolení ke kácení dle vyhlášky 189/2013 Sb.
409	růže šípková	<i>Rosa canina</i>		30		Horní Počernice	4508/1	Správa železniční dopravní cesty, státní organizace	Dlážděná 1003/7, Nové Město, 11000 Praha 1	3933	ostatní plocha			kácené	
410	hloh obecný	<i>Crataegus oxyacantha</i>		50		Horní Počernice	4508/1	Správa železniční dopravní cesty, státní organizace	Dlážděná 1003/7, Nové Město, 11000 Praha 1	3933	ostatní plocha	3,5		kácené	K_ANO
	třešeň ptačí	<i>Prunus avium</i>	4		50	Horní Počernice	4508/1	Správa železniční dopravní cesty, státní organizace	Dlážděná 1003/7, Nové Město, 11000 Praha 1	3933	ostatní plocha			kácené	
	orešák královský	<i>Juglans regia</i>		30		Horní Počernice	4508/1	Správa železniční dopravní cesty, státní organizace	Dlážděná 1003/7, Nové Město, 11000 Praha 1	3933	ostatní plocha			kácené	
	jasan ztepilý	<i>Fraxinus excelsior</i>		40		Horní Počernice	4508/1	Správa železniční dopravní cesty, státní organizace	Dlážděná 1003/7, Nové Město, 11000 Praha 1	3933	ostatní plocha			kácené	K_ANO
	svída bílá	<i>Cornus alba</i>		50		Horní Počernice	4508/1	Správa železniční dopravní cesty, státní organizace	Dlážděná 1003/7, Nové Město, 11000 Praha 1	3933	ostatní plocha			kácené	K_ANO
	bříza bělokorá	<i>Betula pendula</i>		30		Horní Počernice	4508/1	Správa železniční dopravní cesty, státní organizace	Dlážděná 1003/7, Nové Město, 11000 Praha 1	3933	ostatní plocha			kácené	
411	hrušeň obecná	<i>Pyrus communis</i>	1		130	Horní Počernice	4508/1	Správa železniční dopravní cesty, státní organizace	Dlážděná 1003/7, Nové Město, 11000 Praha 1	3933	ostatní plocha			nekácené	
	hrušeň obecná	<i>Pyrus communis</i>	1		125	Horní Počernice	4508/1	Správa železniční dopravní cesty, státní organizace	Dlážděná 1003/7, Nové Město, 11000 Praha 1	3933	ostatní plocha			nekácené	
412	růže šípková	<i>Rosa canina</i>		30		Horní Počernice	4508/1	Správa železniční dopravní cesty, státní organizace	Dlážděná 1003/7, Nové Město, 11000 Praha 1	3933	ostatní plocha			kácené	
413	hrušeň obecná	<i>Pyrus communis</i>		30		Horní Počernice	4508/1	Správa železniční dopravní cesty, státní organizace	Dlážděná 1003/7, Nové Město, 11000 Praha 1	3933	ostatní plocha			kácené	
414	svída bílá	<i>Cornus alba</i>		50		Horní Počernice	4508/1	Správa železniční dopravní cesty, státní organizace	Dlážděná 1003/7, Nové Město, 11000 Praha 1	3933	ostatní plocha	3,5		kácené	K_ANO
415	jasan ztepilý	<i>Fraxinus excelsior</i>		40		Horní Počernice	4508/1	Správa železniční dopravní cesty, státní organizace	Dlážděná 1003/7, Nové Město, 11000 Praha 1	3933	ostatní plocha	4		kácené	K_ANO
416	jasan ztepilý	<i>Fraxinus excelsior</i>		30		Horní Počernice	4508/1	Správa železniční dopravní cesty, státní organizace	Dlážděná 1003/7, Nové Město, 11000 Praha 1	3933	ostatní plocha			kácené	
417	hloh obecný	<i>Crataegus oxyacantha</i>		20		Horní Počernice	4508/1	Správa železniční dopravní cesty, státní organizace	Dlážděná 1003/7, Nové Město, 11000 Praha 1	3933	ostatní plocha			kácené	

poř. číslo	druhové jméno česky	druhové jméno vědecky	počet [ks]	plocha [m ²]	obvod [cm]	katastrální území	parcelní číslo KN	vlastník	adresa	LV	druh pozemku	vzdálenost [m] nejbližší od osy nové koleje	poznámka	kácené/ nekácené	k povolení ke kácení dle vyhlášky 189/2013 Sb.
418	třešeň ptačí	<i>Prunus avium</i>	5		30	Horní Počernice	4508/1	Správa železniční dopravní cesty, státní organizace	Dlážděná 1003/7, Nové Město, 11000 Praha 1	3933	ostatní plocha			kácené	
	jasan ztepilý	<i>Fraxinus excelsior</i>	5		30	Horní Počernice	4508/1	Správa železniční dopravní cesty, státní organizace	Dlážděná 1003/7, Nové Město, 11000 Praha 1	3933	ostatní plocha			kácené	
419	bez černý	<i>Sambucus nigra</i>		25		Horní Počernice	4508/1	Správa železniční dopravní cesty, státní organizace	Dlážděná 1003/7, Nové Město, 11000 Praha 1	3933	ostatní plocha			kácené	
	jasan ztepilý	<i>Fraxinus excelsior</i>		30		Horní Počernice	4508/1	Správa železniční dopravní cesty, státní organizace	Dlážděná 1003/7, Nové Město, 11000 Praha 1	3933	ostatní plocha			kácené	
	bez černý	<i>Sambucus nigra</i>		25		Horní Počernice	4508/1	Správa železniční dopravní cesty, státní organizace	Dlážděná 1003/7, Nové Město, 11000 Praha 1	3933	ostatní plocha			kácené	
	hloh obecný	<i>Crataegus oxyacantha</i>		35		Horní Počernice	4508/1	Správa železniční dopravní cesty, státní organizace	Dlážděná 1003/7, Nové Město, 11000 Praha 1	3933	ostatní plocha			kácené	
420	javor klen	<i>Acer pseudoplatanus</i>		30		Horní Počernice	4508/1	Správa železniční dopravní cesty, státní organizace	Dlážděná 1003/7, Nové Město, 11000 Praha 1	3933	ostatní plocha			kácené	
421	třešeň ptačí	<i>Prunus avium</i>		30		Horní Počernice	4508/1	Správa železniční dopravní cesty, státní organizace	Dlážděná 1003/7, Nové Město, 11000 Praha 1	3933	ostatní plocha			kácené	
422	hrušeň obecná	<i>Pyrus communis</i>		45		Horní Počernice	4508/1	Správa železniční dopravní cesty, státní organizace	Dlážděná 1003/7, Nové Město, 11000 Praha 1	3933	ostatní plocha	3,7		kácené	K_ANO
	hloh obecný	<i>Crataegus oxyacantha</i>		15		Horní Počernice	4508/1	Správa železniční dopravní cesty, státní organizace	Dlážděná 1003/7, Nové Město, 11000 Praha 1	3933	ostatní plocha			kácené	
423	trnovník akát	<i>Robinia pseudoacacia</i>		50		Horní Počernice	4508/1	Správa železniční dopravní cesty, státní organizace	Dlážděná 1003/7, Nové Město, 11000 Praha 1	3933	ostatní plocha	3,8		kácené	K_ANO
424	trnovník akát	<i>Robinia pseudoacacia</i>		100		Horní Počernice	4508/1	Správa železniční dopravní cesty, státní organizace	Dlážděná 1003/7, Nové Město, 11000 Praha 1	3933	ostatní plocha	3,6		kácené	K_ANO
425	trnovník akát	<i>Robinia pseudoacacia</i>		65		Horní Počernice	4508/1	Správa železniční dopravní cesty, státní organizace	Dlážděná 1003/7, Nové Město, 11000 Praha 1	3933	ostatní plocha	4,7	lokalita Skály v Kyjích	kácené	
426	topol osika	<i>Populus tremula</i>	1		55	Horní Počernice	4508/1	Správa železniční dopravní cesty, státní organizace	Dlážděná 1003/7, Nové Město, 11000 Praha 1	3933	ostatní plocha			kácené	
427	trnovník akát	<i>Robinia pseudoacacia</i>		40		Horní Počernice	4508/1	Správa železniční dopravní cesty, státní organizace	Dlážděná 1003/7, Nové Město, 11000 Praha 1	3933	ostatní plocha			kácené	K_ANO

poř. číslo	druhové jméno česky	druhové jméno vědecky	počet [ks]	plocha [m ²]	obvod [cm]	katastrální území	parcelní číslo KN	vlastník	adresa	LV	druh pozemku	vzdálenost [m] nejbližší od osy nové koleje	poznámka	kácené/ nekácené	k povolení ke kácení dle vyhlášky 189/2013 Sb.
428	trnovník akát	<i>Robinia pseudoacacia</i>	2		50	Horní Počernice	4508/1	Správa železniční dopravní cesty, státní organizace	Dlážděná 1003/7, Nové Město, 11000 Praha 1	3933	ostatní plocha	4,3	lokalita Skály v Kyjích	kácené	
429	topol kanadský	<i>Populus x canadensis</i>	2		160	Horní Počernice	4508/1	Správa železniční dopravní cesty, státní organizace	Dlážděná 1003/7, Nové Město, 11000 Praha 1	3933	ostatní plocha	4,3	lokalita Skály v Kyjích	kácené	
430	trnovník akát	<i>Robinia pseudoacacia</i>	3		50	Horní Počernice	4508/1	Správa železniční dopravní cesty, státní organizace	Dlážděná 1003/7, Nové Město, 11000 Praha 1	3933	ostatní plocha			kácené	
	bez černý	<i>Sambucus nigra</i>		30		Horní Počernice	4508/1	Správa železniční dopravní cesty, státní organizace	Dlážděná 1003/7, Nové Město, 11000 Praha 1	3933	ostatní plocha			kácené	
431	trnovník akát	<i>Robinia pseudoacacia</i>		35		Horní Počernice	4508/1	Správa železniční dopravní cesty, státní organizace	Dlážděná 1003/7, Nové Město, 11000 Praha 1	3933	ostatní plocha	3,3	lokalita Skály v Kyjích	kácené	
432	trnovník akát	<i>Robinia pseudoacacia</i>		50		Horní Počernice	4508/1	Správa železniční dopravní cesty, státní organizace	Dlážděná 1003/7, Nové Město, 11000 Praha 1	3933	ostatní plocha	3,3	lokalita Skály v Kyjích	kácené	
433	trnovník akát	<i>Robinia pseudoacacia</i>	4		45	Horní Počernice	4508/1	Správa železniční dopravní cesty, státní organizace	Dlážděná 1003/7, Nové Město, 11000 Praha 1	3933	ostatní plocha			kácené	
434	topol osika	<i>Populus tremula</i>	2		170	Horní Počernice	4508/1	Správa železniční dopravní cesty, státní organizace	Dlážděná 1003/7, Nové Město, 11000 Praha 1	3933	ostatní plocha	6		kácené	S_ANO
435	trnovník akát	<i>Robinia pseudoacacia</i>	8		45	Horní Počernice	4508/1	Správa železniční dopravní cesty, státní organizace	Dlážděná 1003/7, Nové Město, 11000 Praha 1	3933	ostatní plocha			kácené	
436	trnovník akát	<i>Robinia pseudoacacia</i>	5		40	Horní Počernice	4508/1	Správa železniční dopravní cesty, státní organizace	Dlážděná 1003/7, Nové Město, 11000 Praha 1	3933	ostatní plocha	3,9	lokalita Skály v Kyjích	kácené	
437	trnovník akát	<i>Robinia pseudoacacia</i>	4		40	Kyje	2833	Správa železniční dopravní cesty, státní organizace	Dlážděná 1003/7, Nové Město, 11000 Praha 1	230	ostatní plocha			kácené	
438	trnovník akát	<i>Robinia pseudoacacia</i>		40		Kyje	2833	Správa železniční dopravní cesty, státní organizace	Dlážděná 1003/7, Nové Město, 11000 Praha 1	230	ostatní plocha	5		kácené	K_ANO
439	hloh obecný	<i>Crataegus oxyacantha</i>		30		Kyje	2833	Správa železniční dopravní cesty, státní organizace	Dlážděná 1003/7, Nové Město, 11000 Praha 1	230	ostatní plocha			kácené	
440	bez černý	<i>Sambucus nigra</i>		30		Kyje	2833	Správa železniční dopravní cesty, státní organizace	Dlážděná 1003/7, Nové Město, 11000 Praha 1	230	ostatní plocha			kácené	
441	třešeň ptačí	<i>Prunus avium</i>		50		Kyje	2833	Správa železniční dopravní cesty, státní organizace	Dlážděná 1003/7, Nové Město, 11000 Praha 1	230	ostatní plocha		lokalita Skály v Kyjích	nekácené	

poř. číslo	druhové jméno česky	druhové jméno vědecky	počet [ks]	plocha [m ²]	obvod [cm]	katastrální území	parcelní číslo KN	vlastník	adresa	LV	druh pozemku	vzdálenost [m] nejbližší od osy nové koleje	poznámka	kácené/ nekácené	k povolení ke kácení dle vyhlášky 189/2013 Sb.
442	hloh obecný	<i>Crataegus oxyacantha</i>		30		Kyje	2833	Správa železniční dopravní cesty, státní organizace	Dlážděná 1003/7, Nové Město, 11000 Praha 1	230	ostatní plocha	3	lokalita Skály v Kyjích	kácené	
443	ořešák královský	<i>Juglans regia</i>		30		Kyje	2833	Správa železniční dopravní cesty, státní organizace	Dlážděná 1003/7, Nové Město, 11000 Praha 1	230	ostatní plocha		lokalita Skály v Kyjích	nekácené	
444	hloh obecný	<i>Crataegus oxyacantha</i>		30		Kyje	2833	Správa železniční dopravní cesty, státní organizace	Dlážděná 1003/7, Nové Město, 11000 Praha 1	230	ostatní plocha		lokalita Skály v Kyjích	nekácené	
440a	hloh obecný	<i>Crataegus oxyacantha</i>		35		Horní Počernice	4489/1	vlastnické právo: HLAVNÍ MĚSTO PRAHA Svěšená správa: Městská část Praha 20	Mariánské náměstí 2/2, Staré Město, 11000 Praha 1 Jívanská 647/10, Horní Počernice, 19300 Praha 9	2757	ostatní plocha			kácené	
	bez černý	<i>Sambucus nigra</i>		30		Horní Počernice	4489/1	vlastnické právo: HLAVNÍ MĚSTO PRAHA Svěšená správa: Městská část Praha 20	Mariánské náměstí 2/2, Staré Město, 11000 Praha 1 Jívanská 647/10, Horní Počernice, 19300 Praha 9	2757	ostatní plocha			kácené	
	trnovník akát	<i>Robinia pseudoacacia</i>		35		Horní Počernice	4489/1	vlastnické právo: HLAVNÍ MĚSTO PRAHA Svěšená správa: Městská část Praha 20	Mariánské náměstí 2/2, Staré Město, 11000 Praha 1 Jívanská 647/10, Horní Počernice, 19300 Praha 9	2757	ostatní plocha			kácené	
440b	bez černý	<i>Sambucus nigra</i>		100		Horní Počernice	4485/59	METRO Properties ČR s.r.o.	Jeremiášova 1249/7, Stodůlky, 15500 Praha 5	2730	orná půda	7		kácené	K_ANO
	růže šípková	<i>Rosa canina</i>		250		Horní Počernice	4485/59	METRO Properties ČR s.r.o.	Jeremiášova 1249/7, Stodůlky, 15500 Praha 5	2730	orná půda	7		kácené	K_ANO
	trnovník akát	<i>Robinia pseudoacacia</i>		35		Horní Počernice	4485/59	METRO Properties ČR s.r.o.	Jeremiášova 1249/7, Stodůlky, 15500 Praha 5	2730	orná půda			kácené	
	slivoň	<i>Prunus sp.</i>		35		Horní Počernice	4485/59	METRO Properties ČR s.r.o.	Jeremiášova 1249/7, Stodůlky, 15500 Praha 5	2730	orná půda			kácené	
	javor mléč	<i>Acer platanoides</i>	4		40	Horní Počernice	4485/59	METRO Properties ČR s.r.o.	Jeremiášova 1249/7, Stodůlky, 15500 Praha 5	2730	orná půda			kácené	
445	trnovník akát	<i>Robinia pseudoacacia</i>	8		35	Horní Počernice	4489/1	Městská část Praha 20	Jívanská 647/10, Horní Počernice, 19300 Praha 9	2757	ostatní plocha			kácené	
446	borovice lesní	<i>Pinus sylvestris</i>	1		55	Satalice	518/9	České dráhy, a.s.	nábřeží Ludvíka Svobody 1222/12, Nové Město, 11000 Praha 1	925	ostatní plocha			nekácené	
447	třešeň ptačí	<i>Prunus avium</i>	2		60	Satalice	518/9	České dráhy, a.s.	nábřeží Ludvíka Svobody 1222/12, Nové Město, 11000 Praha 1	925	ostatní plocha			nekácené	
448	třešeň ptačí	<i>Prunus avium</i>	1		50	Satalice	518/10	XANNATOS, a.s.	Makovského náměstí 3147/2, Žabovřesky, 61600 Brno	1034	ostatní plocha			nekácené	
449	třešeň ptačí	<i>Prunus avium</i>	1		50	Satalice	518/10	XANNATOS, a.s.	Makovského náměstí 3147/2, Žabovřesky, 61600 Brno	1034	ostatní plocha			nekácené	

poř. číslo	druhové jméno česky	druhové jméno vědecky	počet [ks]	plocha [m ²]	obvod [cm]	katastrální území	parcelní číslo KN	vlastník	adresa	LV	druh pozemku	vzdálenost [m] nejbližší od osy nové koleje	poznámka	kácené/ nekácené	k povolení ke kácení dle vyhlášky 189/2013 Sb.
450	třešeň ptačí	<i>Prunus avium</i>	1		60	Satalice	518/10	XANNATOS, a.s.	Makovského náměstí 3147/2, Žabovřesky, 61600 Brno	1034	ostatní plocha			nekácené	
451	morušovník bílý	<i>Morus alba</i>	1		180	Satalice	518/9	České dráhy, a.s.	nábřeží Ludvíka Svobody 1222/12, Nové Město, 11000 Praha 1	925	ostatní plocha			nekácené	
452	morušovník bílý	<i>Morus alba</i>	1		190	Satalice	518/9	České dráhy, a.s.	nábřeží Ludvíka Svobody 1222/12, Nové Město, 11000 Praha 1	925	ostatní plocha			nekácené	
453	habr obecný	<i>Carpinus betulus</i>	1		220	Satalice	518/9	České dráhy, a.s.	nábřeží Ludvíka Svobody 1222/12, Nové Město, 11000 Praha 1	925	ostatní plocha			nekácené	
454	hrušeň obecná	<i>Pyrus communis</i>	1		120	Satalice	518/9	České dráhy, a.s.	nábřeží Ludvíka Svobody 1222/12, Nové Město, 11000 Praha 1	925	ostatní plocha			nekácené	
455	hrušeň obecná	<i>Pyrus communis</i>	1		95	Satalice	518/9	České dráhy, a.s.	nábřeží Ludvíka Svobody 1222/12, Nové Město, 11000 Praha 1	925	ostatní plocha			nekácené	
456	hrušeň obecná	<i>Pyrus communis</i>	1		105	Satalice	518/9	České dráhy, a.s.	nábřeží Ludvíka Svobody 1222/12, Nové Město, 11000 Praha 1	925	ostatní plocha			nekácené	
457	zerav západní	<i>Thuja occidentalis</i>		30		Satalice	518/9	České dráhy, a.s.	nábřeží Ludvíka Svobody 1222/12, Nové Město, 11000 Praha 1	925	ostatní plocha			nekácené	
458	bez černý	<i>Sambucus nigra</i>		30		Kyje	2807/1	Městská část Praha 14	Bratří Venclíků 1073/8, Černý Most, 19800 Praha 9	1686	ostatní plocha			kácené	
459	kustovnice cizí	<i>Lycium barbarum</i>		30		Kyje	2830/1	Správa železniční dopravní cesty, státní organizace	Dlážděná 1003/7, Nové Město, 11000 Praha 1	230	ostatní plocha			kácené	
460	pajasan žlázkatý	<i>Ailanthus altissima</i>		30		Kyje	2830/1	Správa železniční dopravní cesty, státní organizace	Dlážděná 1003/7, Nové Město, 11000 Praha 1	230	ostatní plocha			kácené	
461	jasan ztepilý	<i>Fraxinus excelsior</i>	10		35	Kyje	2831/1	Správa železniční dopravní cesty, státní organizace	Dlážděná 1003/7, Nové Město, 11000 Praha 1	230	ostatní plocha			kácené	
462	bez černý	<i>Sambucus nigra</i>		30		Kyje	2830/1	Správa železniční dopravní cesty, státní organizace	Dlážděná 1003/7, Nové Město, 11000 Praha 1	230	ostatní plocha			kácené	
463	třešeň ptačí	<i>Prunus avium</i>	5		35	Kyje	2831/1	Správa železniční dopravní cesty, státní organizace	Dlážděná 1003/7, Nové Město, 11000 Praha 1	230	ostatní plocha			kácené	
	třešeň ptačí	<i>Prunus avium</i>	5		45	Kyje	2831/1	Správa železniční dopravní cesty, státní organizace	Dlážděná 1003/7, Nové Město, 11000 Praha 1	230	ostatní plocha			kácené	
464	javor klen	<i>Acer pseudoplatanus</i>		30		Kyje	2831/1	Správa železniční dopravní cesty, státní organizace	Dlážděná 1003/7, Nové Město, 11000 Praha 1	230	ostatní plocha			kácené	
465	jasan ztepilý	<i>Fraxinus excelsior</i>	3		55	Kyje	2589/1	LUCROS uzavřený investiční fond a.s	Skorkovská 1310, Kyje, 19800 Praha 9	2797	ostatní plocha			kácené	
466	slivoň	<i>Prunus sp.</i>		40		Kyje	2589/1	LUCROS uzavřený investiční fond a.s	Skorkovská 1310, Kyje, 19800 Praha 9	2797	ostatní plocha	7,5		kácené	K_ANO

poř. číslo	druhové jméno česky	druhové jméno vědecky	počet [ks]	plocha [m ²]	obvod [cm]	katastrální území	parcelní číslo KN	vlastník	adresa	LV	druh pozemku	vzdálenost [m] nejbližší od osy nové koleje	poznámka	kácené/ nekácené	k povolení ke kácení dle vyhlášky 189/2013 Sb.
467	bez černý	<i>Sambucus nigra</i>		30		Kyje	2830/1	Správa železniční dopravní cesty, státní organizace	Dlážděná 1003/7, Nové Město, 11000 Praha 1	230	ostatní plocha			kácené	
468	bez černý	<i>Sambucus nigra</i>		30		Kyje	2830/1	Správa železniční dopravní cesty, státní organizace	Dlážděná 1003/7, Nové Město, 11000 Praha 1	230	ostatní plocha			kácené	
469	vrba	<i>Salix sp.</i>		40		Kyje	2830/1	Správa železniční dopravní cesty, státní organizace	Dlážděná 1003/7, Nové Město, 11000 Praha 1	230	ostatní plocha	3		kácené	K_ANO
470	jasan ztepilý	<i>Fraxinus excelsior</i>	1		60	Kyje	2589/1	LUCROS uzavřený investiční fond a.s	Skorkovská 1310, Kyje, 19800 Praha 9	2797	ostatní plocha			kácené	
	jasan ztepilý	<i>Fraxinus excelsior</i>	3		40	Kyje	2589/1	LUCROS uzavřený investiční fond a.s	Skorkovská 1310, Kyje, 19800 Praha 9	2797	ostatní plocha			kácené	
471	bez černý	<i>Sambucus nigra</i>		30		Kyje	2831/1	Správa železniční dopravní cesty, státní organizace	Dlážděná 1003/7, Nové Město, 11000 Praha 1	230	ostatní plocha			kácené	
472	bez černý	<i>Sambucus nigra</i>		60		Kyje	2831/1	Správa železniční dopravní cesty, státní organizace	Dlážděná 1003/7, Nové Město, 11000 Praha 1	230	ostatní plocha	4,3		kácené	K_ANO
473	třešeň ptačí	<i>Prunus avium</i>	4		35	Kyje	2830/1	Správa železniční dopravní cesty, státní organizace	Dlážděná 1003/7, Nové Město, 11000 Praha 1	230	ostatní plocha			kácené	
474	bříza bělokorá	<i>Betula pendula</i>	6		35	Kyje	2830/1	Správa železniční dopravní cesty, státní organizace	Dlážděná 1003/7, Nové Město, 11000 Praha 1	230	ostatní plocha			kácené	
475	růže šípková	<i>Rosa canina</i>		30		Kyje	2831/1	Správa železniční dopravní cesty, státní organizace	Dlážděná 1003/7, Nové Město, 11000 Praha 1	230	ostatní plocha			kácené	
476	vrba	<i>Salix sp.</i>		40		Kyje	2831/1	Správa železniční dopravní cesty, státní organizace	Dlážděná 1003/7, Nové Město, 11000 Praha 1	230	ostatní plocha	3,2		kácené	K_ANO
477	bez černý	<i>Sambucus nigra</i>		50		Kyje	2830/1	Správa železniční dopravní cesty, státní organizace	Dlážděná 1003/7, Nové Město, 11000 Praha 1	230	ostatní plocha	3,2		kácené	K_ANO
478	bez černý	<i>Sambucus nigra</i>		50		Kyje	2830/1	Správa železniční dopravní cesty, státní organizace	Dlážděná 1003/7, Nové Město, 11000 Praha 1	230	ostatní plocha	3		kácené	K_ANO
479	ořešák královský	<i>Juglans regia</i>	2		45	Kyje	2831/1	Správa železniční dopravní cesty, státní organizace	Dlážděná 1003/7, Nové Město, 11000 Praha 1	230	ostatní plocha			kácené	
480	ořešák královský	<i>Juglans regia</i>		30		Kyje	2831/1	Správa železniční dopravní cesty, státní organizace	Dlážděná 1003/7, Nové Město, 11000 Praha 1	230	ostatní plocha			kácené	

poř. číslo	druhové jméno česky	druhové jméno vědecky	počet [ks]	plocha [m ²]	obvod [cm]	katastrální území	parcelní číslo KN	vlastník	adresa	LV	druh pozemku	vzdálenost [m] nejbližší od osy nové koleje	poznámka	kácené/ nekácené	k povolení ke kácení dle vyhlášky 189/2013 Sb.
481	trnovník akát	<i>Robinia pseudoacacia</i>		80		Kyje	2831/1	Správa železniční dopravní cesty, státní organizace	Dlážděná 1003/7, Nové Město, 11000 Praha 1	230	ostatní plocha	3,8		kácené	K_ANO
482	bez černý	<i>Sambucus nigra</i>		60		Kyje	2830/1	Správa železniční dopravní cesty, státní organizace	Dlážděná 1003/7, Nové Město, 11000 Praha 1	230	ostatní plocha	3		kácené	K_ANO
483	ořešák královský	<i>Juglans regia</i>		40		Kyje	2831/1	Správa železniční dopravní cesty, státní organizace	Dlážděná 1003/7, Nové Město, 11000 Praha 1	230	ostatní plocha	3,5		kácené	K_ANO
484	hloh obecný	<i>Crataegus oxyacantha</i>		40		Kyje	2831/1	Správa železniční dopravní cesty, státní organizace	Dlážděná 1003/7, Nové Město, 11000 Praha 1	230	ostatní plocha	3,5		kácené	K_ANO
485	slivoň	<i>Prunus sp.</i>		60		Kyje	2830/1	Správa železniční dopravní cesty, státní organizace	Dlážděná 1003/7, Nové Město, 11000 Praha 1	230	ostatní plocha	5		kácené	K_ANO
486	bez černý	<i>Sambucus nigra</i>		40		Kyje	2830/1	Správa železniční dopravní cesty, státní organizace	Dlážděná 1003/7, Nové Město, 11000 Praha 1	230	ostatní plocha	3,5		kácené	K_ANO
487	ořešák královský	<i>Juglans regia</i>	3		60	Kyje	2831/1	Správa železniční dopravní cesty, státní organizace	Dlážděná 1003/7, Nové Město, 11000 Praha 1	230	ostatní plocha			kácené	
488	růže šípková	<i>Rosa canina</i>		40		Kyje	2831/1	Správa železniční dopravní cesty, státní organizace	Dlážděná 1003/7, Nové Město, 11000 Praha 1	230	ostatní plocha	5,3		kácené	K_ANO
489	slivoň	<i>Prunus sp.</i>		40		Kyje	2831/1	Správa železniční dopravní cesty, státní organizace	Dlážděná 1003/7, Nové Město, 11000 Praha 1	230	ostatní plocha	3		kácené	K_ANO
490	ořešák královský	<i>Juglans regia</i>	4		40	Kyje	2831/1	Správa železniční dopravní cesty, státní organizace	Dlážděná 1003/7, Nové Město, 11000 Praha 1	230	ostatní plocha			kácené	
491	bez černý	<i>Sambucus nigra</i>		30		Kyje	2831/1	Správa železniční dopravní cesty, státní organizace	Dlážděná 1003/7, Nové Město, 11000 Praha 1	230	ostatní plocha			kácené	
492	jasan ztepilý	<i>Fraxinus excelsior</i>	3		30	Kyje	2830/1	Správa železniční dopravní cesty, státní organizace	Dlážděná 1003/7, Nové Město, 11000 Praha 1	230	ostatní plocha			kácené	
493	slivoň	<i>Prunus sp.</i>		50		Kyje	2830/1	Správa železniční dopravní cesty, státní organizace	Dlážděná 1003/7, Nové Město, 11000 Praha 1	230	ostatní plocha	4		kácené	K_ANO
494	bez černý	<i>Sambucus nigra</i>		50		Kyje	2831/1	Správa železniční dopravní cesty, státní organizace	Dlážděná 1003/7, Nové Město, 11000 Praha 1	230	ostatní plocha	3		kácené	K_ANO
	ořešák královský	<i>Juglans regia</i>		40		Kyje	2831/1	Správa železniční dopravní cesty, státní organizace	Dlážděná 1003/7, Nové Město, 11000 Praha 1	230	ostatní plocha	3		kácené	K_ANO

poř. číslo	druhové jméno česky	druhové jméno vědecky	počet [ks]	plocha [m ²]	obvod [cm]	katastrální území	parcelní číslo KN	vlastník	adresa	LV	druh pozemku	vzdálenost [m] nejbližší od osy nové koleje	poznámka	kácené/ nekácené	k povolení ke kácení dle vyhlášky 189/2013 Sb.
	slivoň	<i>Prunus sp.</i>		50		Kyje	2831/1	Správa železniční dopravní cesty, státní organizace	Dlážděná 1003/7, Nové Město, 11000 Praha 1	230	ostatní plocha	3		kácené	K_ANO
495	slivoň	<i>Prunus sp.</i>		40		Kyje	2830/1	Správa železniční dopravní cesty, státní organizace	Dlážděná 1003/7, Nové Město, 11000 Praha 1	230	ostatní plocha	4		kácené	K_ANO
496	líška obecná	<i>Corylus avellana</i>		50		Kyje	2830/1	Správa železniční dopravní cesty, státní organizace	Dlážděná 1003/7, Nové Město, 11000 Praha 1	230	ostatní plocha	3		kácené	K_ANO
497	líška obecná	<i>Corylus avellana</i>		60		Kyje	1979/1	Hanzl Jaroslav 1/2 Hanzlová Jana 1/2	V stráni 415/3, Košíře, 15000 Praha 5 Vodňanská 933, Kyje, 19800 Praha 9	688	ostatní plocha	4,8		kácené	K_ANO
498	slivoň	<i>Prunus sp.</i>		50		Kyje	2831/1	Správa železniční dopravní cesty, státní organizace	Dlážděná 1003/7, Nové Město, 11000 Praha 1	230	ostatní plocha	3,5		kácené	K_ANO
499	hloh obecný	<i>Crataegus oxyacantha</i>		30		Kyje	2830/1	Správa železniční dopravní cesty, státní organizace	Dlážděná 1003/7, Nové Město, 11000 Praha 1	230	ostatní plocha			kácené	
500	bez černý	<i>Sambucus nigra</i>		30		Kyje	2831/1	Správa železniční dopravní cesty, státní organizace	Dlážděná 1003/7, Nové Město, 11000 Praha 1	230	ostatní plocha			kácené	
501	trnovník akát	<i>Robinia pseudoacacia</i>		80		Kyje	2830/1	Správa železniční dopravní cesty, státní organizace	Dlážděná 1003/7, Nové Město, 11000 Praha 1	230	ostatní plocha	3		kácené	K_ANO
502	bez černý	<i>Sambucus nigra</i>		30		Kyje	2831/1	Správa železniční dopravní cesty, státní organizace	Dlážděná 1003/7, Nové Město, 11000 Praha 1	230	ostatní plocha			kácené	
503	trnovník akát	<i>Robinia pseudoacacia</i>		60		Kyje	2830/1	Správa železniční dopravní cesty, státní organizace	Dlážděná 1003/7, Nové Město, 11000 Praha 1	230	ostatní plocha	3,3		kácené	K_ANO
504	líška obecná	<i>Corylus avellana</i>		30		Kyje	2830/1	Správa železniční dopravní cesty, státní organizace	Dlážděná 1003/7, Nové Město, 11000 Praha 1	230	ostatní plocha			kácené	
505	ořešák královský	<i>Juglans regia</i>		30		Kyje	2831/1	Správa železniční dopravní cesty, státní organizace	Dlážděná 1003/7, Nové Město, 11000 Praha 1	230	ostatní plocha			kácené	
506	líška obecná	<i>Corylus avellana</i>		60		Kyje	2831/1	Správa železniční dopravní cesty, státní organizace	Dlážděná 1003/7, Nové Město, 11000 Praha 1	230	ostatní plocha	3		kácené	K_ANO
507	pajasan žlaznatý	<i>Ailanthus altissima</i>		30		Kyje	2831/1	Správa železniční dopravní cesty, státní organizace	Dlážděná 1003/7, Nové Město, 11000 Praha 1	230	ostatní plocha			kácené	

poř. číslo	druhové jméno česky	druhové jméno vědecky	počet [ks]	plocha [m ²]	obvod [cm]	katastrální území	parcelní číslo KN	vlastník	adresa	LV	druh pozemku	vzdálenost [m] nejbližší od osy nové koleje	poznámka	kácené/ nekácené	k povolení ke kácení dle vyhlášky 189/2013 Sb.
508	líška obecná	<i>Corylus avellana</i>		45		Kyje	2831/1	Správa železniční dopravní cesty, státní organizace	Dlážděná 1003/7, Nové Město, 11000 Praha 1	230	ostatní plocha	3		kácené	K_ANO
509	líška obecná	<i>Corylus avellana</i>		30		Kyje	2831/1	Správa železniční dopravní cesty, státní organizace	Dlážděná 1003/7, Nové Město, 11000 Praha 1	230	ostatní plocha			kácené	
510	smrk ztepilý	<i>Picea abies</i>	2		45	Kyje	2831/1	Správa železniční dopravní cesty, státní organizace	Dlážděná 1003/7, Nové Město, 11000 Praha 1	230	ostatní plocha			kácené	
511	líška obecná	<i>Corylus avellana</i>		50		Kyje	2830/1	Správa železniční dopravní cesty, státní organizace	Dlážděná 1003/7, Nové Město, 11000 Praha 1	230	ostatní plocha	3,2		kácené	K_ANO
	slivoň	<i>Prunus sp.</i>		40		Kyje	2830/1	Správa železniční dopravní cesty, státní organizace	Dlážděná 1003/7, Nové Město, 11000 Praha 1	230	ostatní plocha	3,2		kácené	K_ANO
512	slivoň	<i>Prunus sp.</i>		40		Kyje	2830/1	Správa železniční dopravní cesty, státní organizace	Dlážděná 1003/7, Nové Město, 11000 Praha 1	230	ostatní plocha	3		kácené	K_ANO
513	borovice lesní	<i>Pinus sylvestris</i>	1		110	Kyje	2830/1	Správa železniční dopravní cesty, státní organizace	Dlážděná 1003/7, Nové Město, 11000 Praha 1	230	ostatní plocha	5		kácené	S_ANO
514	šeffk obecný	<i>Syringa vulgaris</i>		40		Kyje	2018	Městská část Praha 14	Bratří Venclíků 1073/8, Černý Most, 19800 Praha 9	1686	zahrada	4,8		kácené	K_ANO
515	ořešák královský	<i>Juglans regia</i>	1		60	Kyje	2830/1	Správa železniční dopravní cesty, státní organizace	Dlážděná 1003/7, Nové Město, 11000 Praha 1	230	ostatní plocha			kácené	
516	líška obecná	<i>Corylus avellana</i>		30		Kyje	2831/1	Správa železniční dopravní cesty, státní organizace	Dlážděná 1003/7, Nové Město, 11000 Praha 1	230	ostatní plocha			kácené	
517	smrk ztepilý	<i>Picea abies</i>	2		30	Kyje	2831/1	Správa železniční dopravní cesty, státní organizace	Dlážděná 1003/7, Nové Město, 11000 Praha 1	230	ostatní plocha			kácené	
518	smrk ztepilý	<i>Picea abies</i>	6		45	Kyje	2830/1	Správa železniční dopravní cesty, státní organizace	Dlážděná 1003/7, Nové Město, 11000 Praha 1	230	ostatní plocha			kácené	
519	líška obecná	<i>Corylus avellana</i>		50		Kyje	2830/1	Správa železniční dopravní cesty, státní organizace	Dlážděná 1003/7, Nové Město, 11000 Praha 1	230	ostatní plocha	3,8		kácené	K_ANO
520	ořešák královský	<i>Juglans regia</i>	1		45	Kyje	2831/1	Správa železniční dopravní cesty, státní organizace	Dlážděná 1003/7, Nové Město, 11000 Praha 1	230	ostatní plocha			kácené	
521	ořešák královský	<i>Juglans regia</i>	2		40	Kyje	2831/1	Správa železniční dopravní cesty, státní organizace	Dlážděná 1003/7, Nové Město, 11000 Praha 1	230	ostatní plocha			kácené	

poř. číslo	druhové jméno česky	druhové jméno vědecky	počet [ks]	plocha [m ²]	obvod [cm]	katastrální území	parcelní číslo KN	vlastník	adresa	LV	druh pozemku	vzdálenost [m] nejbližší od osy nové koleje	poznámka	kácené/ nekácené	k povolení ke kácení dle vyhlášky 189/2013 Sb.
522	líška obecná	<i>Corylus avellana</i>		40		Kyje	2830/1	Správa železniční dopravní cesty, státní organizace	Dlážděná 1003/7, Nové Město, 11000 Praha 1	230	ostatní plocha	5,6		kácené	K_ANO
523	slivoň	<i>Prunus sp.</i>		50		Kyje	2831/1	Správa železniční dopravní cesty, státní organizace	Dlážděná 1003/7, Nové Město, 11000 Praha 1	230	ostatní plocha	3		kácené	K_ANO
524	kustovnice cizí	<i>Lycium barbarum</i>		45		Kyje	2831/1	Správa železniční dopravní cesty, státní organizace	Dlážděná 1003/7, Nové Město, 11000 Praha 1	230	ostatní plocha	4		kácené	K_ANO
525	bez černý	<i>Sambucus nigra</i>		40		Kyje	2831/1	Správa železniční dopravní cesty, státní organizace	Dlážděná 1003/7, Nové Město, 11000 Praha 1	230	ostatní plocha	4		kácené	K_ANO
526	třešeň ptačí	<i>Prunus avium</i>	1		60	Kyje	2831/1	Správa železniční dopravní cesty, státní organizace	Dlážděná 1003/7, Nové Město, 11000 Praha 1	230	ostatní plocha			kácené	
527	líška obecná	<i>Corylus avellana</i>		50		Kyje	2831/1	Správa železniční dopravní cesty, státní organizace	Dlážděná 1003/7, Nové Město, 11000 Praha 1	230	ostatní plocha	4		kácené	K_ANO
528	bez černý	<i>Sambucus nigra</i>		30		Kyje	2831/1	Správa železniční dopravní cesty, státní organizace	Dlážděná 1003/7, Nové Město, 11000 Praha 1	230	ostatní plocha			kácené	
529	smrk ztepilý	<i>Picea abies</i>	1		70	Kyje	2831/1	Správa železniční dopravní cesty, státní organizace	Dlážděná 1003/7, Nové Město, 11000 Praha 1	230	ostatní plocha			kácené	
530	smrk ztepilý	<i>Picea abies</i>	2		70	Kyje	2830/1	Správa železniční dopravní cesty, státní organizace	Dlážděná 1003/7, Nové Město, 11000 Praha 1	230	ostatní plocha			kácené	
531	líška obecná	<i>Corylus avellana</i>		45		Kyje	2830/1	Správa železniční dopravní cesty, státní organizace	Dlážděná 1003/7, Nové Město, 11000 Praha 1	230	ostatní plocha	3		kácené	K_ANO
532	líška obecná	<i>Corylus avellana</i>		40		Kyje	2831/1	Správa železniční dopravní cesty, státní organizace	Dlážděná 1003/7, Nové Město, 11000 Praha 1	230	ostatní plocha	3,7		kácené	K_ANO
533	lípa srdčitá	<i>Tilia cordata</i>	2		95	Kyje	2831/1	Správa železniční dopravní cesty, státní organizace	Dlážděná 1003/7, Nové Město, 11000 Praha 1	230	ostatní plocha			nekácené	
534	bez černý	<i>Sambucus nigra</i>		40		Kyje	2831/1	Správa železniční dopravní cesty, státní organizace	Dlážděná 1003/7, Nové Město, 11000 Praha 1	230	ostatní plocha	5		kácené	K_ANO
	svída bílá	<i>Cornus alba</i>		45		Kyje	2831/1	Správa železniční dopravní cesty, státní organizace	Dlážděná 1003/7, Nové Město, 11000 Praha 1	230	ostatní plocha	5		kácené	K_ANO
	jasan ztepilý	<i>Fraxinus excelsior</i>		40		Kyje	2831/1	Správa železniční dopravní cesty, státní organizace	Dlážděná 1003/7, Nové Město, 11000 Praha 1	230	ostatní plocha	5		kácené	K_ANO

poř. číslo	druhové jméno česky	druhové jméno vědecky	počet [ks]	plocha [m ²]	obvod [cm]	katastrální území	parcelní číslo KN	vlastník	adresa	LV	druh pozemku	vzdálenost [m] nejbližší od osy nové koleje	poznámka	kácené/ nekácené	k povolení ke kácení dle vyhlášky 189/2013 Sb.
535	slivoň	<i>Prunus sp.</i>		40		Kyje	2831/1	Správa železniční dopravní cesty, státní organizace	Dlážděná 1003/7, Nové Město, 11000 Praha 1	230	ostatní plocha	5,2		kácené	K_ANO
536	jasan ztepilý	<i>Fraxinus excelsior</i>		40		Kyje	2831/1	Správa železniční dopravní cesty, státní organizace	Dlážděná 1003/7, Nové Město, 11000 Praha 1	230	ostatní plocha	5,5		kácené	K_ANO
537	jasan ztepilý	<i>Fraxinus excelsior</i>	3		35	Kyje	2831/1	Správa železniční dopravní cesty, státní organizace	Dlážděná 1003/7, Nové Město, 11000 Praha 1	230	ostatní plocha			kácené	
538	slivoň	<i>Prunus sp.</i>		40		Kyje	2831/1	Správa železniční dopravní cesty, státní organizace	Dlážděná 1003/7, Nové Město, 11000 Praha 1	230	ostatní plocha	4,5		kácené	K_ANO
539	líška obecná	<i>Corylus avellana</i>		30		Kyje	2831/1	Správa železniční dopravní cesty, státní organizace	Dlážděná 1003/7, Nové Město, 11000 Praha 1	230	ostatní plocha			kácené	
540	slivoň	<i>Prunus sp.</i>		40		Kyje	2831/1	Správa železniční dopravní cesty, státní organizace	Dlážděná 1003/7, Nové Město, 11000 Praha 1	230	ostatní plocha	3		kácené	K_ANO
541	jasan ztepilý	<i>Fraxinus excelsior</i>		40		Kyje	2831/1	Správa železniční dopravní cesty, státní organizace	Dlážděná 1003/7, Nové Město, 11000 Praha 1	230	ostatní plocha	3,3		kácené	K_ANO
542	jasan ztepilý	<i>Fraxinus excelsior</i>		30		Kyje	2830/1	Správa železniční dopravní cesty, státní organizace	Dlážděná 1003/7, Nové Město, 11000 Praha 1	230	ostatní plocha			kácené	
543	líška obecná	<i>Corylus avellana</i>		30		Kyje	2830/1	Správa železniční dopravní cesty, státní organizace	Dlážděná 1003/7, Nové Město, 11000 Praha 1	230	ostatní plocha			kácené	
544	slivoň	<i>Prunus sp.</i>		40		Kyje	2831/1	Správa železniční dopravní cesty, státní organizace	Dlážděná 1003/7, Nové Město, 11000 Praha 1	230	ostatní plocha	4		kácené	K_ANO
545	jasan ztepilý	<i>Fraxinus excelsior</i>		45		Kyje	2831/1	Správa železniční dopravní cesty, státní organizace	Dlážděná 1003/7, Nové Město, 11000 Praha 1	230	ostatní plocha	4,3		kácené	K_ANO
546	trnovník akát	<i>Robinia pseudoacacia</i>		80		Kyje	2830/1	Správa železniční dopravní cesty, státní organizace	Dlážděná 1003/7, Nové Město, 11000 Praha 1	230	ostatní plocha	7,3		kácené	K_ANO
547	slivoň	<i>Prunus sp.</i>		40		Kyje	2831/1	Správa železniční dopravní cesty, státní organizace	Dlážděná 1003/7, Nové Město, 11000 Praha 1	230	ostatní plocha	4,2		kácené	K_ANO
548	jasan ztepilý	<i>Fraxinus excelsior</i>		45		Kyje	2831/1	Správa železniční dopravní cesty, státní organizace	Dlážděná 1003/7, Nové Město, 11000 Praha 1	230	ostatní plocha	4,3		kácené	K_ANO
549	pajasan žlaznatý	<i>Ailanthus altissima</i>		250		Kyje	2830/1	Správa železniční dopravní cesty, státní organizace	Dlážděná 1003/7, Nové Město, 11000 Praha 1	230	ostatní plocha	4,2		kácené	K_ANO

poř. číslo	druhové jméno český	druhové jméno vědecky	počet [ks]	plocha [m ²]	obvod [cm]	katastrální území	parcelní číslo KN	vlastník	adresa	LV	druh pozemku	vzdálenost [m] nejblíží od osy nové koleje	poznámka	kácené/nekácené	k povolení ke kácení dle vyhlášky 189/2013 Sb.
	trnovník akát	<i>Robinia pseudoacacia</i>		60		Kyje	2830/1	Správa železniční dopravní cesty, státní organizace	Dlážděná 1003/7, Nové Město, 11000 Praha 1	230	ostatní plocha	4,2		kácené	K_ANO
	třešeň ptačí	<i>Prunus avium</i>		45		Kyje	2830/1	Správa železniční dopravní cesty, státní organizace	Dlážděná 1003/7, Nové Město, 11000 Praha 1	230	ostatní plocha	4,2		kácené	K_ANO
550	ořešák královský	<i>Juglans regia</i>		30		Kyje	2831/1	Správa železniční dopravní cesty, státní organizace	Dlážděná 1003/7, Nové Město, 11000 Praha 1	230	ostatní plocha			kácené	
	trnovník akát	<i>Robinia pseudoacacia</i>		50		Kyje	2831/1	Správa železniční dopravní cesty, státní organizace	Dlážděná 1003/7, Nové Město, 11000 Praha 1	230	ostatní plocha	4,2		kácené	K_ANO
551	trnovník akát	<i>Robinia pseudoacacia</i>	20		30	Kyje	2830/1	Správa železniční dopravní cesty, státní organizace	Dlážděná 1003/7, Nové Město, 11000 Praha 1	230	ostatní plocha			kácené	
552	trnovník akát	<i>Robinia pseudoacacia</i>	15		60	Kyje	2831/1	Správa železniční dopravní cesty, státní organizace	Dlážděná 1003/7, Nové Město, 11000 Praha 1	230	ostatní plocha			kácené	
	třešeň ptačí	<i>Prunus avium</i>	4		75	Kyje	2831/1	Správa železniční dopravní cesty, státní organizace	Dlážděná 1003/7, Nové Město, 11000 Praha 1	230	ostatní plocha			kácené	
553	trnovník akát	<i>Robinia pseudoacacia</i>	60		30	Kyje	2830/1	Správa železniční dopravní cesty, státní organizace	Dlážděná 1003/7, Nové Město, 11000 Praha 1	230	ostatní plocha			kácené	
	ořešák královský	<i>Juglans regia</i>	1		130	Kyje	2830/1	Správa železniční dopravní cesty, státní organizace	Dlážděná 1003/7, Nové Město, 11000 Praha 1	230	ostatní plocha	3		kácené	S_ANO
554	trnovník akát	<i>Robinia pseudoacacia</i>	5		50	Kyje	2831/1	Správa železniční dopravní cesty, státní organizace	Dlážděná 1003/7, Nové Město, 11000 Praha 1	230	ostatní plocha			kácené	
555	svída bílá	<i>Cornus alba</i>		30		Kyje	2831/1	Správa železniční dopravní cesty, státní organizace	Dlážděná 1003/7, Nové Město, 11000 Praha 1	230	ostatní plocha			kácené	
	trnovník akát	<i>Robinia pseudoacacia</i>	30		30	Kyje	2831/1	Správa železniční dopravní cesty, státní organizace	Dlážděná 1003/7, Nové Město, 11000 Praha 1	230	ostatní plocha			kácené	
	trnovník akát	<i>Robinia pseudoacacia</i>	15		50	Kyje	2831/1	Správa železniční dopravní cesty, státní organizace	Dlážděná 1003/7, Nové Město, 11000 Praha 1	230	ostatní plocha			kácené	
556	trnovník akát	<i>Robinia pseudoacacia</i>	60		30	Kyje	2830/1	Správa železniční dopravní cesty, státní organizace	Dlážděná 1003/7, Nové Město, 11000 Praha 1	230	ostatní plocha			kácené	
557	trnovník akát	<i>Robinia pseudoacacia</i>	50		35	Kyje	2830/1	Správa železniční dopravní cesty, státní organizace	Dlážděná 1003/7, Nové Město, 11000 Praha 1	230	ostatní plocha			kácené	

poř. číslo	druhové jméno česky	druhové jméno vědecky	počet [ks]	plocha [m ²]	obvod [cm]	katastrální území	parcelní číslo KN	vlastník	adresa	LV	druh pozemku	vzdálenost [m] nejbližší od osy nové koleje	poznámka	kácené/ nekácené	k povolení ke kácení dle vyhlášky 189/2013 Sb.
558	kustovnice cizí	<i>Lycium barbarum</i>		150		Kyje	2830/1	Správa železniční dopravní cesty, státní organizace	Dlážděná 1003/7, Nové Město, 11000 Praha 1	230	ostatní plocha	8		kácené	K_ANO
559	růže šípková	<i>Rosa canina</i>		40		Kyje	2831/1	Správa železniční dopravní cesty, státní organizace	Dlážděná 1003/7, Nové Město, 11000 Praha 1	230	ostatní plocha	3,5		kácené	K_ANO
560	trnovník akát	<i>Robinia pseudoacacia</i>	40		30	Kyje	2831/1	Správa železniční dopravní cesty, státní organizace	Dlážděná 1003/7, Nové Město, 11000 Praha 1	230	ostatní plocha			kácené	
	bez černý	<i>Sambucus nigra</i>		30		Kyje	2831/1	Správa železniční dopravní cesty, státní organizace	Dlážděná 1003/7, Nové Město, 11000 Praha 1	230	ostatní plocha			kácené	
561	trnovník akát	<i>Robinia pseudoacacia</i>		40		Kyje	2830/1	Správa železniční dopravní cesty, státní organizace	Dlážděná 1003/7, Nové Město, 11000 Praha 1	230	ostatní plocha	7,2		kácené	K_ANO
	trnovník akát	<i>Robinia pseudoacacia</i>	15		70	Kyje	2830/1	Správa železniční dopravní cesty, státní organizace	Dlážděná 1003/7, Nové Město, 11000 Praha 1	230	ostatní plocha			kácené	
562	trnovník akát	<i>Robinia pseudoacacia</i>	3		150	Kyje	2831/1	Správa železniční dopravní cesty, státní organizace	Dlážděná 1003/7, Nové Město, 11000 Praha 1	230	ostatní plocha	5,4		kácené	S_ANO
	trnovník akát	<i>Robinia pseudoacacia</i>	20		40	Kyje	2831/1	Správa železniční dopravní cesty, státní organizace	Dlážděná 1003/7, Nové Město, 11000 Praha 1	230	ostatní plocha			kácené	
563	trnovník akát	<i>Robinia pseudoacacia</i>		50		Kyje	2830/1	Správa železniční dopravní cesty, státní organizace	Dlážděná 1003/7, Nové Město, 11000 Praha 1	230	ostatní plocha	3		kácené	K_ANO
	trnovník akát	<i>Robinia pseudoacacia</i>	10		75	Kyje	2830/1	Správa železniční dopravní cesty, státní organizace	Dlážděná 1003/7, Nové Město, 11000 Praha 1	230	ostatní plocha			kácené	
564	trnovník akát	<i>Robinia pseudoacacia</i>	15		60	Kyje	2831/1	Správa železniční dopravní cesty, státní organizace	Dlážděná 1003/7, Nové Město, 11000 Praha 1	230	ostatní plocha			kácené	
	trnovník akát	<i>Robinia pseudoacacia</i>	20		30	Kyje	2831/1	Správa železniční dopravní cesty, státní organizace	Dlážděná 1003/7, Nové Město, 11000 Praha 1	230	ostatní plocha			kácené	
	jasan ztepilý	<i>Fraxinus excelsior</i>	6		50	Kyje	2831/1	Správa železniční dopravní cesty, státní organizace	Dlážděná 1003/7, Nové Město, 11000 Praha 1	230	ostatní plocha			kácené	
	svída krvavá	<i>Cornus sanguinea</i>		50		Kyje	2831/1	Správa železniční dopravní cesty, státní organizace	Dlážděná 1003/7, Nové Město, 11000 Praha 1	230	ostatní plocha	3		kácené	K_ANO
565a	trnovník akát	<i>Robinia pseudoacacia</i>	30		30	Kyje	2830/1	Správa železniční dopravní cesty, státní organizace	Dlážděná 1003/7, Nové Město, 11000 Praha 1	230	ostatní plocha		opěrná zeď	kácené	

poř. číslo	druhové jméno česky	druhové jméno vědecky	počet [ks]	plocha [m ²]	obvod [cm]	katastrální území	parcelní číslo KN	vlastník	adresa	LV	druh pozemku	vzdálenost [m] nejbližší od osy nové koleje	poznámka	kácené/ nekácené	k povolení ke kácení dle vyhlášky 189/2013 Sb.
	trnovník akát	<i>Robinia pseudoacacia</i>	60		40	Kyje	2830/1	Správa železniční dopravní cesty, státní organizace	Dlážděná 1003/7, Nové Město, 11000 Praha 1	230	ostatní plocha		opěrná zeď	kácené	
565b	trnovník akát	<i>Robinia pseudoacacia</i>		690		Kyje	2830/1	Správa železniční dopravní cesty, státní organizace	Dlážděná 1003/7, Nové Město, 11000 Praha 2	231	ostatní plocha	7	opěrná zeď	kácené	K_ANO
	trnovník akát	<i>Robinia pseudoacacia</i>	3		75	Kyje	2830/1	Správa železniční dopravní cesty, státní organizace	Dlážděná 1003/7, Nové Město, 11000 Praha 3	232	ostatní plocha		opěrná zeď	kácené	
	trnovník akát	<i>Robinia pseudoacacia</i>	2		50	Kyje	2830/1	Správa železniční dopravní cesty, státní organizace	Dlážděná 1003/7, Nové Město, 11000 Praha 4	233	ostatní plocha		opěrná zeď	kácené	
	trnovník akát	<i>Robinia pseudoacacia</i>	30		45	Kyje	2830/1	Správa železniční dopravní cesty, státní organizace	Dlážděná 1003/7, Nové Město, 11000 Praha 5	234	ostatní plocha		opěrná zeď	kácené	
	dub letní	<i>Quercus robur</i>	1		40	Kyje	2830/1	Správa železniční dopravní cesty, státní organizace	Dlážděná 1003/7, Nové Město, 11000 Praha 6	235	ostatní plocha		opěrná zeď	kácené	
	třešeň ptačí	<i>Prunus avium</i>	1		55	Kyje	2830/1	Správa železniční dopravní cesty, státní organizace	Dlážděná 1003/7, Nové Město, 11000 Praha 7	236	ostatní plocha		opěrná zeď	kácené	
	ořešák královský	<i>Juglans regia</i>	1		70	Kyje	2830/1	Správa železniční dopravní cesty, státní organizace	Dlážděná 1003/7, Nové Město, 11000 Praha 8	237	ostatní plocha		opěrná zeď	kácené	
	trnovník akát	<i>Robinia pseudoacacia</i>	2		80	Kyje	2830/1	Správa železniční dopravní cesty, státní organizace	Dlážděná 1003/7, Nové Město, 11000 Praha 9	238	ostatní plocha	18	opěrná zeď	kácené	S_ANO
	jabloň lesní	<i>Malus sylvestris</i>	1		70	Kyje	2830/1	Správa železniční dopravní cesty, státní organizace	Dlážděná 1003/7, Nové Město, 11000 Praha 10	239	ostatní plocha		opěrná zeď	kácené	
	trnovník akát	<i>Robinia pseudoacacia</i>	7		75	Kyje	2830/1	Správa železniční dopravní cesty, státní organizace	Dlážděná 1003/7, Nové Město, 11000 Praha 11	240	ostatní plocha		opěrná zeď	kácené	
	hrušeň obecná	<i>Pyrus communis</i>	1		95	Kyje	2830/1	Správa železniční dopravní cesty, státní organizace	Dlážděná 1003/7, Nové Město, 11000 Praha 12	241	ostatní plocha	19	opěrná zeď	kácené	S_ANO
	trnovník akát	<i>Robinia pseudoacacia</i>	15		95	Kyje	2830/1	Správa železniční dopravní cesty, státní organizace	Dlážděná 1003/7, Nové Město, 11000 Praha 13	242	ostatní plocha	18	opěrná zeď	kácené	S_ANO
	jabloň lesní	<i>Malus sylvestris</i>	2		70	Kyje	2830/1	Správa železniční dopravní cesty, státní organizace	Dlážděná 1003/7, Nové Město, 11000 Praha 14	243	ostatní plocha		opěrná zeď	kácené	
	jabloň lesní	<i>Malus sylvestris</i>	2		110	Kyje	2830/1	Správa železniční dopravní cesty, státní organizace	Dlážděná 1003/7, Nové Město, 11000 Praha 15	244	ostatní plocha	20	opěrná zeď	kácené	S_ANO

poř. číslo	druhové jméno česky	druhové jméno vědecky	počet [ks]	plocha [m ²]	obvod [cm]	katastrální území	parcelní číslo KN	vlastník	adresa	LV	druh pozemku	vzdálenost [m] nejbližší od osy nové koleje	poznámka	kácené/ nekácené	k povolení ke kácení dle vyhlášky 189/2013 Sb.
565c	jabloň lesní	<i>Malus sylvestris</i>	1		40	Kyje	2830/1	Správa železniční dopravní cesty, státní organizace	Dlážděná 1003/7, Nové Město, 11000 Praha 16	245	ostatní plocha		opěrná zeď	kácené	
	slivoň	<i>Prunus sp.</i>		65		Kyje	2830/1	Správa železniční dopravní cesty, státní organizace	Dlážděná 1003/7, Nové Město, 11000 Praha 17	246	ostatní plocha	14	opěrná zeď	kácené	K_ANO
	javor mlč	<i>Acer platanoides</i>		155		Kyje	2830/1	Správa železniční dopravní cesty, státní organizace	Dlážděná 1003/7, Nové Město, 11000 Praha 18	247	ostatní plocha	14	opěrná zeď	kácené	K_ANO
	trnovník akát	<i>Robinia pseudoacacia</i>		40		Kyje	2830/1	Správa železniční dopravní cesty, státní organizace	Dlážděná 1003/7, Nové Město, 11000 Praha 19	248	ostatní plocha		opěrná zeď	kácené	
	ořešák královský	<i>Juglans regia</i>	3		45	Kyje	2830/1	Správa železniční dopravní cesty, státní organizace	Dlážděná 1003/7, Nové Město, 11000 Praha 20	249	ostatní plocha		opěrná zeď	kácené	
	slivoň	<i>Prunus sp.</i>	1		50	Kyje	2830/1	Správa železniční dopravní cesty, státní organizace	Dlážděná 1003/7, Nové Město, 11000 Praha 21	250	ostatní plocha		opěrná zeď	kácené	
	jasan ztepilý	<i>Fraxinus excelsior</i>	1		160	Kyje	2830/1	Správa železniční dopravní cesty, státní organizace	Dlážděná 1003/7, Nové Město, 11000 Praha 22	251	ostatní plocha	15	opěrná zeď	kácené	S_ANO
	ořešák královský	<i>Juglans regia</i>	1		70	Kyje	2830/1	Správa železniční dopravní cesty, státní organizace	Dlážděná 1003/7, Nové Město, 11000 Praha 23	252	ostatní plocha		opěrná zeď	kácené	
	šípek	<i>Rosa canina</i>		50		Kyje	2830/1	Správa železniční dopravní cesty, státní organizace	Dlážděná 1003/7, Nové Město, 11000 Praha 24	253	ostatní plocha	14	opěrná zeď	kácené	K_ANO
	ořešák královský	<i>Juglans regia</i>	1		120	Kyje	2830/1	Správa železniční dopravní cesty, státní organizace	Dlážděná 1003/7, Nové Město, 11000 Praha 25	254	ostatní plocha	15	opěrná zeď	kácené	S_ANO
	třešeň ptačí	<i>Prunus avium</i>	1		75	Kyje	2830/1	Správa železniční dopravní cesty, státní organizace	Dlážděná 1003/7, Nové Město, 11000 Praha 26	255	ostatní plocha		opěrná zeď	kácené	
	třešeň ptačí	<i>Prunus avium</i>	1		150	Kyje	2830/1	Správa železniční dopravní cesty, státní organizace	Dlážděná 1003/7, Nové Město, 11000 Praha 27	256	ostatní plocha	15	opěrná zeď	kácené	S_ANO
	třešeň ptačí	<i>Prunus avium</i>	1		140	Kyje	2830/1	Správa železniční dopravní cesty, státní organizace	Dlážděná 1003/7, Nové Město, 11000 Praha 28	257	ostatní plocha	15	opěrná zeď	kácené	S_ANO
	třešeň ptačí	<i>Prunus avium</i>	1		170	Kyje	2830/1	Správa železniční dopravní cesty, státní organizace	Dlážděná 1003/7, Nové Město, 11000 Praha 29	258	ostatní plocha	15	opěrná zeď	kácené	S_ANO
	ořešák královský	<i>Juglans regia</i>	1		70	Kyje	2830/1	Správa železniční dopravní cesty, státní organizace	Dlážděná 1003/7, Nové Město, 11000 Praha 30	259	ostatní plocha		opěrná zeď	kácené	

poř. číslo	druhové jméno česky	druhové jméno vědecky	počet [ks]	plocha [m ²]	obvod [cm]	katastrální území	parcelní číslo KN	vlastník	adresa	LV	druh pozemku	vzdálenost [m] nejblíže od osy nové koleje	poznámka	kácené/nekácené	k povolení ke kácení dle vyhlášky 189/2013 Sb.
565d	ořešák královský	<i>Juglans regia</i>	3		40	Kyje	1760	Městská část Praha 14	Bratří Venclíků 1073/8, Černý Most, 19800 Praha 9	1686	ovocný sad		opěrná zeď	kácené	
	jasan ztepilý	<i>Fraxinus excelsior</i>	1		40	Kyje	1760	Městská část Praha 14	Bratří Venclíků 1073/8, Černý Most, 19800 Praha 9	1686	ovocný sad		opěrná zeď	kácené	
	bez černý	<i>Sambucus nigra</i>		30		Kyje	1760	Městská část Praha 14	Bratří Venclíků 1073/8, Černý Most, 19800 Praha 9	1686	ovocný sad		opěrná zeď	kácené	
	ořešák královský	<i>Juglans regia</i>	4		40	Kyje	1760	Městská část Praha 14	Bratří Venclíků 1073/8, Černý Most, 19800 Praha 9	1686	ovocný sad		opěrná zeď	kácené	
	třešeň ptačí	<i>Prunus avium</i>	1		120	Kyje	1760	Městská část Praha 14	Bratří Venclíků 1073/8, Černý Most, 19800 Praha 9	1686	ovocný sad	10	opěrná zeď	kácené	S_ANO
	slivoň	<i>Prunus sp.</i>	1		95	Kyje	1760	Městská část Praha 14	Bratří Venclíků 1073/8, Černý Most, 19800 Praha 9	1686	ovocný sad	10	opěrná zeď	kácené	S_ANO
565e	ořešák královský	<i>Juglans regia</i>	3		40	Kyje	2830/1	Správa železniční dopravní cesty, státní organizace	Dlážděná 1003/7, Nové Město, 11000 Praha 29	258	ostatní plocha		opěrná zeď	kácené	
	slivoň	<i>Prunus sp.</i>	1		40	Kyje	2830/1	Správa železniční dopravní cesty, státní organizace	Dlážděná 1003/7, Nové Město, 11000 Praha 30	258	ostatní plocha		opěrná zeď	kácené	
	ořešák královský	<i>Juglans regia</i>	1		70	Kyje	2830/1	Správa železniční dopravní cesty, státní organizace	Dlážděná 1003/7, Nové Město, 11000 Praha 31	258	ostatní plocha		opěrná zeď	kácené	
	javor mléč	<i>Acer platanoides</i>	10		30	Kyje	2830/1	Správa železniční dopravní cesty, státní organizace	Dlážděná 1003/7, Nové Město, 11000 Praha 32	258	ostatní plocha		opěrná zeď	kácené	
	trnovník akát	<i>Robinia pseudoacacia</i>	10		30	Kyje	2830/1	Správa železniční dopravní cesty, státní organizace	Dlážděná 1003/7, Nové Město, 11000 Praha 33	258	ostatní plocha		opěrná zeď	kácené	
	jasan ztepilý	<i>Fraxinus excelsior</i>	10		30	Kyje	2830/1	Správa železniční dopravní cesty, státní organizace	Dlážděná 1003/7, Nové Město, 11000 Praha 34	258	ostatní plocha		opěrná zeď	kácené	
566	trnovník akát	<i>Robinia pseudoacacia</i>	20		30	Kyje	2831/1	Správa železniční dopravní cesty, státní organizace	Dlážděná 1003/7, Nové Město, 11000 Praha 1	230	ostatní plocha			kácené	
	šefík obecný	<i>Syringa vulgaris</i>		40		Kyje	2831/1	Správa železniční dopravní cesty, státní organizace	Dlážděná 1003/7, Nové Město, 11000 Praha 1	230	ostatní plocha	4		kácené	K_ANO
567	trnovník akát	<i>Robinia pseudoacacia</i>	10		75	Kyje	2830/1	Správa železniční dopravní cesty, státní organizace	Dlážděná 1003/7, Nové Město, 11000 Praha 1	230	ostatní plocha			kácené	
	trnovník akát	<i>Robinia pseudoacacia</i>		30		Kyje	2830/1	Správa železniční dopravní cesty, státní organizace	Dlážděná 1003/7, Nové Město, 11000 Praha 1	230	ostatní plocha			kácené	
	třešeň ptačí	<i>Prunus avium</i>		30		Kyje	2830/1	Správa železniční dopravní cesty, státní organizace	Dlážděná 1003/7, Nové Město, 11000 Praha 1	230	ostatní plocha			kácené	

poř. číslo	druhové jméno česky	druhové jméno vědecky	počet [ks]	plocha [m ²]	obvod [cm]	katastrální území	parcelní číslo KN	vlastník	adresa	LV	druh pozemku	vzdálenost [m] nejbližší od osy nové koleje	poznámka	kácené/ nekácené	k povolení ke kácení dle vyhlášky 189/2013 Sb.
	růže šípková	<i>Rosa canina</i>		30		Kyje	2830/1	Správa železniční dopravní cesty, státní organizace	Dlážděná 1003/7, Nové Město, 11000 Praha 1	230	ostatní plocha			kácené	
568	trnovník akát	<i>Robinia pseudoacacia</i>	5		75	Kyje	2831/1	Správa železniční dopravní cesty, státní organizace	Dlážděná 1003/7, Nové Město, 11000 Praha 1	230	ostatní plocha			kácené	
569	javor mlč	<i>Acer platanoides</i>	1		85	Kyje	2831/1	Správa železniční dopravní cesty, státní organizace	Dlážděná 1003/7, Nové Město, 11000 Praha 1	230	ostatní plocha	6,7		kácené	S_ANO
	trnovník akát	<i>Robinia pseudoacacia</i>	8		70	Kyje	2831/1	Správa železniční dopravní cesty, státní organizace	Dlážděná 1003/7, Nové Město, 11000 Praha 1	230	ostatní plocha			kácené	
	trnovník akát	<i>Robinia pseudoacacia</i>	15		40	Kyje	2831/1	Správa železniční dopravní cesty, státní organizace	Dlážděná 1003/7, Nové Město, 11000 Praha 1	230	ostatní plocha			kácené	
570	trnovník akát	<i>Robinia pseudoacacia</i>	20		75	Kyje	2831/1	Správa železniční dopravní cesty, státní organizace	Dlážděná 1003/7, Nové Město, 11000 Praha 1	230	ostatní plocha			kácené	
571a	jasan ztepilý	<i>Fraxinus excelsior</i>	3		75	Kyje	2830/1	Správa železniční dopravní cesty, státní organizace	Dlážděná 1003/7, Nové Město, 11000 Praha 1	230	ostatní plocha			kácené	
	jasan ztepilý	<i>Fraxinus excelsior</i>	5		40	Kyje	2830/1	Správa železniční dopravní cesty, státní organizace	Dlážděná 1003/7, Nové Město, 11000 Praha 1	230	ostatní plocha			kácené	
571b	javor mlč	<i>Acer platanoides</i>	5		40	Kyje	2830/1	Správa železniční dopravní cesty, státní organizace	Dlážděná 1003/7, Nové Město, 11000 Praha 1	230	ostatní plocha			kácené	
	jabloň lesní	<i>Malus sylvestris</i>	1		50	Kyje	2830/1	Správa železniční dopravní cesty, státní organizace	Dlážděná 1003/7, Nové Město, 11000 Praha 1	230	ostatní plocha			kácené	
	jabloň lesní	<i>Malus sylvestris</i>	1		45	Kyje	2830/1	Správa železniční dopravní cesty, státní organizace	Dlážděná 1003/7, Nové Město, 11000 Praha 1	230	ostatní plocha			kácené	
	jasan ztepilý	<i>Fraxinus excelsior</i>	3		135	Kyje	2830/1	Správa železniční dopravní cesty, státní organizace	Dlážděná 1003/7, Nové Město, 11000 Praha 1	230	ostatní plocha	8		kácené	S_ANO
	trnovník akát	<i>Robinia pseudoacacia</i>	2		90	Kyje	2830/1	Správa železniční dopravní cesty, státní organizace	Dlážděná 1003/7, Nové Město, 11000 Praha 1	230	ostatní plocha	8		kácené	S_ANO
	jasan ztepilý	<i>Fraxinus excelsior</i>	1		150	Kyje	2830/1	Správa železniční dopravní cesty, státní organizace	Dlážděná 1003/7, Nové Město, 11000 Praha 1	230	ostatní plocha	8		kácené	S_ANO
	třešeň ptačí	<i>Prunus avium</i>	6		45	Kyje	2830/1	Správa železniční dopravní cesty, státní organizace	Dlážděná 1003/7, Nové Město, 11000 Praha 1	230	ostatní plocha			kácené	

poř. číslo	druhové jméno česky	druhové jméno vědecky	počet [ks]	plocha [m ²]	obvod [cm]	katastrální území	parcelní číslo KN	vlastník	adresa	LV	druh pozemku	vzdálenost [m] nejbližší od osy nové koleje	poznámka	kácené/ nekácené	k povolení ke kácení dle vyhlášky 189/2013 Sb.
	třešeň ptačí	<i>Prunus avium</i>	7		50	Kyje	2830/1	Správa železniční dopravní cesty, státní organizace	Dlážděná 1003/7, Nové Město, 11000 Praha 1	230	ostatní plocha			kácené	
	jasan ztepilý	<i>Fraxinus excelsior</i>	7		60	Kyje	2830/1	Správa železniční dopravní cesty, státní organizace	Dlážděná 1003/7, Nové Město, 11000 Praha 1	230	ostatní plocha			kácené	
	trnovník akát	<i>Robinia pseudoacacia</i>	1		120	Kyje	2830/1	Správa železniční dopravní cesty, státní organizace	Dlážděná 1003/7, Nové Město, 11000 Praha 1	230	ostatní plocha	8		kácené	S_ANO
	trnovník akát	<i>Robinia pseudoacacia</i>	2		50	Kyje	2830/1	Správa železniční dopravní cesty, státní organizace	Dlážděná 1003/7, Nové Město, 11000 Praha 1	230	ostatní plocha			kácené	
	třešeň ptačí	<i>Prunus avium</i>	2		50	Kyje	2830/1	Správa železniční dopravní cesty, státní organizace	Dlážděná 1003/7, Nové Město, 11000 Praha 1	230	ostatní plocha			kácené	
	třešeň ptačí	<i>Prunus avium</i>	1		70	Kyje	2830/1	Správa železniční dopravní cesty, státní organizace	Dlážděná 1003/7, Nové Město, 11000 Praha 1	230	ostatní plocha			kácené	
	jasan ztepilý	<i>Fraxinus excelsior</i>	5		70	Kyje	2830/1	Správa železniční dopravní cesty, státní organizace	Dlážděná 1003/7, Nové Město, 11000 Praha 1	230	ostatní plocha			kácené	
	hrušeň obecná	<i>Pyrus communis</i>	1		45	Kyje	2830/1	Správa železniční dopravní cesty, státní organizace	Dlážděná 1003/7, Nové Město, 11000 Praha 1	230	ostatní plocha			kácené	
	hloh obecný	<i>Crataegus oxyacantha</i>	1		40	Kyje	2830/1	Správa železniční dopravní cesty, státní organizace	Dlážděná 1003/7, Nové Město, 11000 Praha 1	230	ostatní plocha			kácené	
	trnovník akát	<i>Robinia pseudoacacia</i>	3		70	Kyje	2830/1	Správa železniční dopravní cesty, státní organizace	Dlážděná 1003/7, Nové Město, 11000 Praha 1	230	ostatní plocha			kácené	
	trnovník akát	<i>Robinia pseudoacacia</i>	10		60	Kyje	2830/1	Správa železniční dopravní cesty, státní organizace	Dlážděná 1003/7, Nové Město, 11000 Praha 1	230	ostatní plocha			kácené	
572	třešeň ptačí	<i>Prunus avium</i>	20		30	Hloubětín	2603/1	Správa železniční dopravní cesty, státní organizace	Dlážděná 1003/7, Nové Město, 11000 Praha 1	2567	ostatní plocha			kácené	
	třešeň ptačí	<i>Prunus avium</i>	2		75	Hloubětín	2603/1	Správa železniční dopravní cesty, státní organizace	Dlážděná 1003/7, Nové Město, 11000 Praha 1	2567	ostatní plocha			kácené	
573	hloh obecný	<i>Crataegus oxyacantha</i>		40		Hloubětín	2603/1	Správa železniční dopravní cesty, státní organizace	Dlážděná 1003/7, Nové Město, 11000 Praha 1	2567	ostatní plocha	3		kácené	K_ANO
	růže šípková	<i>Rosa canina</i>		40		Hloubětín	2603/1	Správa železniční dopravní cesty, státní organizace	Dlážděná 1003/7, Nové Město, 11000 Praha 1	2567	ostatní plocha	3		kácené	K_ANO

poř. číslo	druhové jméno česky	druhové jméno vědecky	počet [ks]	plocha [m ²]	obvod [cm]	katastrální území	parcelní číslo KN	vlastník	adresa	LV	druh pozemku	vzdálenost [m] nejbližší od osy nové koleje	poznámka	kácené/ nekácené	k povolení ke kácení dle vyhlášky 189/2013 Sb.
	třešeň ptačí	<i>Prunus avium</i>	2		60	Hloubětín	2603/1	Správa železniční dopravní cesty, státní organizace	Dlážděná 1003/7, Nové Město, 11000 Praha 1	2567	ostatní plocha			kácené	
	třešeň ptačí	<i>Prunus avium</i>	2		75	Hloubětín	2603/1	Správa železniční dopravní cesty, státní organizace	Dlážděná 1003/7, Nové Město, 11000 Praha 1	2567	ostatní plocha			kácené	
574	javor mléč	<i>Acer platanoides</i>	1		40	Hloubětín	2604/1	Správa železniční dopravní cesty, státní organizace	Dlážděná 1003/7, Nové Město, 11000 Praha 1	2567	ostatní plocha			kácené	
	třešeň ptačí	<i>Prunus avium</i>		50		Hloubětín	2604/1	Správa železniční dopravní cesty, státní organizace	Dlážděná 1003/7, Nové Město, 11000 Praha 1	2567	ostatní plocha	3,5		kácené	K_ANO
	třešeň ptačí	<i>Prunus avium</i>	2		75	Hloubětín	2604/1	Správa železniční dopravní cesty, státní organizace	Dlážděná 1003/7, Nové Město, 11000 Praha 1	2567	ostatní plocha			kácené	
575	třešeň ptačí	<i>Prunus avium</i>	2		60	Hloubětín	2604/1	Správa železniční dopravní cesty, státní organizace	Dlážděná 1003/7, Nové Město, 11000 Praha 1	2567	ostatní plocha			kácené	
	jasan ztepilý	<i>Fraxinus excelsior</i>	5		45	Hloubětín	2604/1	Správa železniční dopravní cesty, státní organizace	Dlážděná 1003/7, Nové Město, 11000 Praha 1	2567	ostatní plocha			kácené	
	trnovník akát	<i>Robinia pseudoacacia</i>	10		50	Hloubětín	2604/1	Správa železniční dopravní cesty, státní organizace	Dlážděná 1003/7, Nové Město, 11000 Praha 1	2567	ostatní plocha			kácené	
576	třešeň ptačí	<i>Prunus avium</i>	50		30	Hloubětín	2603/1	Správa železniční dopravní cesty, státní organizace	Dlážděná 1003/7, Nové Město, 11000 Praha 1	2567	ostatní plocha			kácené	
	hloh obecný	<i>Crataegus oxyacantha</i>		40		Hloubětín	2603/1	Správa železniční dopravní cesty, státní organizace	Dlážděná 1003/7, Nové Město, 11000 Praha 1	2567	ostatní plocha	3		kácené	K_ANO
	třešeň ptačí	<i>Prunus avium</i>	60		30	Hloubětín	2603/1	Správa železniční dopravní cesty, státní organizace	Dlážděná 1003/7, Nové Město, 11000 Praha 1	2567	ostatní plocha			kácené	
	třešeň ptačí	<i>Prunus avium</i>	2		45	Hloubětín	2603/1	Správa železniční dopravní cesty, státní organizace	Dlážděná 1003/7, Nové Město, 11000 Praha 1	2567	ostatní plocha			kácené	
577	trnovník akát	<i>Robinia pseudoacacia</i>	8		70	Hloubětín	2604/1	Správa železniční dopravní cesty, státní organizace	Dlážděná 1003/7, Nové Město, 11000 Praha 1	2567	ostatní plocha			kácené	
	ořešák královský	<i>Juglans regia</i>	2		70	Hloubětín	2604/1	Správa železniční dopravní cesty, státní organizace	Dlážděná 1003/7, Nové Město, 11000 Praha 1	2567	ostatní plocha			kácené	
	ořešák královský	<i>Juglans regia</i>	1		50	Hloubětín	2604/1	Správa železniční dopravní cesty, státní organizace	Dlážděná 1003/7, Nové Město, 11000 Praha 1	2567	ostatní plocha			kácené	

poř. číslo	druhové jméno česky	druhové jméno vědecky	počet [ks]	plocha [m ²]	obvod [cm]	katastrální území	parcelní číslo KN	vlastník	adresa	LV	druh pozemku	vzdálenost [m] nejbližší od osy nové koleje	poznámka	kácené/ nekácené	k povolení ke kácení dle vyhlášky 189/2013 Sb.
578	jasan ztepilý	<i>Fraxinus excelsior</i>	15		30	Hloubětín	2603/1	Správa železniční dopravní cesty, státní organizace	Dlážděná 1003/7, Nové Město, 11000 Praha 1	2567	ostatní plocha			kácené	
	třešeň ptačí	<i>Prunus avium</i>	10		30	Hloubětín	2603/1	Správa železniční dopravní cesty, státní organizace	Dlážděná 1003/7, Nové Město, 11000 Praha 1	2567	ostatní plocha			kácené	
	jasan ztepilý	<i>Fraxinus excelsior</i>	6		75	Hloubětín	2603/1	Správa železniční dopravní cesty, státní organizace	Dlážděná 1003/7, Nové Město, 11000 Praha 1	2567	ostatní plocha			kácené	
	jasan ztepilý	<i>Fraxinus excelsior</i>	10		30	Hloubětín	2603/1	Správa železniční dopravní cesty, státní organizace	Dlážděná 1003/7, Nové Město, 11000 Praha 1	2567	ostatní plocha			kácené	
579	jabloň lesní	<i>Malus sylvestris</i>	1		30	Hloubětín	2604/1	Správa železniční dopravní cesty, státní organizace	Dlážděná 1003/7, Nové Město, 11000 Praha 1	2567	ostatní plocha			kácené	
	trnovník akát	<i>Robinia pseudoacacia</i>	3		50	Hloubětín	1291/4	Rytířský řád Křižovníků s červenou hvězdou	Platněfská 191/4, Staré Město, 11000 Praha 1	1489	ostatní plocha			kácené	
	orešák královský	<i>Juglans regia</i>		40		Hloubětín	1291/4	Rytířský řád Křižovníků s červenou hvězdou	Platněfská 191/4, Staré Město, 11000 Praha 1	1489	ostatní plocha	3,8		kácené	K_ANO
	růže šípková	<i>Rosa canina</i>		50		Hloubětín	1291/4	Rytířský řád Křižovníků s červenou hvězdou	Platněfská 191/4, Staré Město, 11000 Praha 1	1489	ostatní plocha	3,8		kácené	K_ANO
580	trnovník akát	<i>Robinia pseudoacacia</i>	2		60	Hloubětín	2603/1	Správa železniční dopravní cesty, státní organizace	Dlážděná 1003/7, Nové Město, 11000 Praha 1	2567	ostatní plocha			kácené	
	bříza bělokorá	<i>Betula pendula</i>	40		35	Hloubětín	2603/1	Správa železniční dopravní cesty, státní organizace	Dlážděná 1003/7, Nové Město, 11000 Praha 1	2567	ostatní plocha			kácené	
	orešák královský	<i>Juglans regia</i>	3		40	Hloubětín	2603/1	Správa železniční dopravní cesty, státní organizace	Dlážděná 1003/7, Nové Město, 11000 Praha 1	2567	ostatní plocha			kácené	
581	trnovník akát	<i>Robinia pseudoacacia</i>	2		40	Hloubětín	2603/1	Správa železniční dopravní cesty, státní organizace	Dlážděná 1003/7, Nové Město, 11000 Praha 1	2567	ostatní plocha			kácené	
	růže šípková	<i>Rosa canina</i>		40		Hloubětín	2603/1	Správa železniční dopravní cesty, státní organizace	Dlážděná 1003/7, Nové Město, 11000 Praha 1	2567	ostatní plocha	4		kácené	K_ANO
	vrba	<i>Salix sp.</i>		40		Hloubětín	2603/1	Správa železniční dopravní cesty, státní organizace	Dlážděná 1003/7, Nové Město, 11000 Praha 1	2567	ostatní plocha	4		kácené	K_ANO
	růže šípková	<i>Rosa canina</i>		50		Hloubětín	2603/1	Správa železniční dopravní cesty, státní organizace	Dlážděná 1003/7, Nové Město, 11000 Praha 1	2567	ostatní plocha	4		kácené	K_ANO
582	růže šípková	<i>Rosa canina</i>		40		Hloubětín	2604/1	Správa železniční dopravní cesty, státní organizace	Dlážděná 1003/7, Nové Město, 11000 Praha 1	2567	ostatní plocha	3,2		kácené	K_ANO

poř. číslo	druhové jméno česky	druhové jméno vědecky	počet [ks]	plocha [m ²]	obvod [cm]	katastrální území	parcelní číslo KN	vlastník	adresa	LV	druh pozemku	vzdálenost [m] nejbližší od osy nové koleje	poznámka	kácené/ nekácené	k povolení ke kácení dle vyhlášky 189/2013 Sb.
583	bříza bělokorá	<i>Betula pendula</i>		60		Hloubětín	2604/1	Správa železniční dopravní cesty, státní organizace	Dlážděná 1003/7, Nové Město, 11000 Praha 1	2567	ostatní plocha	4,2		kácené	K_ANO
	vrba	<i>Salix sp.</i>		85		Hloubětín	2604/1	Správa železniční dopravní cesty, státní organizace	Dlážděná 1003/7, Nové Město, 11000 Praha 1	2567	ostatní plocha	4,2		kácené	K_ANO
	svída bílá	<i>Cornus alba</i>		65		Hloubětín	2604/1	Správa železniční dopravní cesty, státní organizace	Dlážděná 1003/7, Nové Město, 11000 Praha 1	2567	ostatní plocha	4,2		kácené	K_ANO
584	ořešák královský	<i>Juglans regia</i>	1		45	Hloubětín	2603/1	Správa železniční dopravní cesty, státní organizace	Dlážděná 1003/7, Nové Město, 11000 Praha 1	2567	ostatní plocha			kácené	
	svída bílá	<i>Cornus alba</i>		60		Hloubětín	2603/1	Správa železniční dopravní cesty, státní organizace	Dlážděná 1003/7, Nové Město, 11000 Praha 1	2567	ostatní plocha	4		kácené	K_ANO
585	bříza bělokorá	<i>Betula pendula</i>		60		Hloubětín	1292/1	HLAVNÍ MĚSTO PRAHA	Mariánské náměstí 2/2, Staré Město, 11000 Praha 1	1003	ostatní plocha	7,5		kácené	K_ANO
	javor jasanolistý	<i>Acer negundo</i>	3		40	Hloubětín	1292/1	HLAVNÍ MĚSTO PRAHA	Mariánské náměstí 2/2, Staré Město, 11000 Praha 1	1003	ostatní plocha			kácené	
586	ořešák královský	<i>Juglans regia</i>	1		95	Hloubětín	2603/1	Správa železniční dopravní cesty, státní organizace	Dlážděná 1003/7, Nové Město, 11000 Praha 1	2567	ostatní plocha	6,4		kácené	S_ANO
	trnovník akát	<i>Robinia pseudoacacia</i>	15		45	Hloubětín	2603/1	Správa železniční dopravní cesty, státní organizace	Dlážděná 1003/7, Nové Město, 11000 Praha 1	2567	ostatní plocha			kácené	
	trnovník akát	<i>Robinia pseudoacacia</i>	10		40	Hloubětín	2603/1	Správa železniční dopravní cesty, státní organizace	Dlážděná 1003/7, Nové Město, 11000 Praha 1	2567	ostatní plocha			kácené	
	trnovník akát	<i>Robinia pseudoacacia</i>	2		65	Hloubětín	2603/1	Správa železniční dopravní cesty, státní organizace	Dlážděná 1003/7, Nové Město, 11000 Praha 1	2567	ostatní plocha			kácené	
587	trnovník akát	<i>Robinia pseudoacacia</i>	20		35	Hloubětín	2603/1	Správa železniční dopravní cesty, státní organizace	Dlážděná 1003/7, Nové Město, 11000 Praha 1	2567	ostatní plocha			kácené	
588	bříza bělokorá	<i>Betula pendula</i>	10		30	Hloubětín	2604/1	Správa železniční dopravní cesty, státní organizace	Dlážděná 1003/7, Nové Město, 11000 Praha 1	2567	ostatní plocha			kácené	
	ořešák královský	<i>Juglans regia</i>		40		Hloubětín	2604/1	Správa železniční dopravní cesty, státní organizace	Dlážděná 1003/7, Nové Město, 11000 Praha 1	2567	ostatní plocha	3		kácené	K_ANO
589	trnovník akát	<i>Robinia pseudoacacia</i>		40		Hloubětín	2603/1	Správa železniční dopravní cesty, státní organizace	Dlážděná 1003/7, Nové Město, 11000 Praha 1	2567	ostatní plocha	3		kácené	K_ANO

poř. číslo	druhové jméno česky	druhové jméno vědecky	počet [ks]	plocha [m ²]	obvod [cm]	katastrální území	parcelní číslo KN	vlastník	adresa	LV	druh pozemku	vzdálenost [m] nejbližší od osy nové koleje	poznámka	kácené/ nekácené	k povolení ke kácení dle vyhlášky 189/2013 Sb.
590	křídlatka japonská	<i>Reynoutria japonica</i>		40		Hloubětín	2604/1	Správa železniční dopravní cesty, státní organizace	Dlážděná 1003/7, Nové Město, 11000 Praha 1	2567	ostatní plocha	3,2		kácené	K_ANO
591	slivoň	<i>Prunus sp.</i>		40		Hloubětín	2604/1	Správa železniční dopravní cesty, státní organizace	Dlážděná 1003/7, Nové Město, 11000 Praha 1	2567	ostatní plocha	3,2		kácené	K_ANO
592	třešeň ptačí	<i>Prunus avium</i>	1		125	Hloubětín	2604/1	Správa železniční dopravní cesty, státní organizace	Dlážděná 1003/7, Nové Město, 11000 Praha 1	2567	ostatní plocha	7,2		kácené	S_ANO
	orešák královský	<i>Juglans regia</i>	1		150	Hloubětín	2604/1	Správa železniční dopravní cesty, státní organizace	Dlážděná 1003/7, Nové Město, 11000 Praha 1	2567	ostatní plocha	7,2		kácené	S_ANO
	trnovník akát	<i>Robinia pseudoacacia</i>	30		30	Hloubětín	2604/1	Správa železniční dopravní cesty, státní organizace	Dlážděná 1003/7, Nové Město, 11000 Praha 1	2567	ostatní plocha			kácené	
	trnovník akát	<i>Robinia pseudoacacia</i>	5		120	Hloubětín	2604/1	Správa železniční dopravní cesty, státní organizace	Dlážděná 1003/7, Nové Město, 11000 Praha 1	2567	ostatní plocha	7		kácené	S_ANO
593	trnovník akát	<i>Robinia pseudoacacia</i>	40		40	Hloubětín	2603/1	Správa železniční dopravní cesty, státní organizace	Dlážděná 1003/7, Nové Město, 11000 Praha 1	2567	ostatní plocha			kácené	
	trnovník akát	<i>Robinia pseudoacacia</i>	30		30	Hloubětín	2603/1	Správa železniční dopravní cesty, státní organizace	Dlážděná 1003/7, Nové Město, 11000 Praha 1	2567	ostatní plocha			kácené	
594	trnovník akát	<i>Robinia pseudoacacia</i>	6		140	Hloubětín	2604/1	Správa železniční dopravní cesty, státní organizace	Dlážděná 1003/7, Nové Město, 11000 Praha 1	2567	ostatní plocha	6,3		kácené	S_ANO
595	bez černý	<i>Sambucus nigra</i>		35		Hloubětín	2604/1	Správa železniční dopravní cesty, státní organizace	Dlážděná 1003/7, Nové Město, 11000 Praha 1	2567	ostatní plocha			kácené	
596	trnovník akát	<i>Robinia pseudoacacia</i>	40		30	Hloubětín	2603/1	Správa železniční dopravní cesty, státní organizace	Dlážděná 1003/7, Nové Město, 11000 Praha 1	2567	ostatní plocha			kácené	
	trnovník akát	<i>Robinia pseudoacacia</i>	60		45	Hloubětín	2603/1	Správa železniční dopravní cesty, státní organizace	Dlážděná 1003/7, Nové Město, 11000 Praha 1	2567	ostatní plocha			kácené	
597	jasan ztepilý	<i>Fraxinus excelsior</i>	15		30	Hloubětín	2604/1	Správa železniční dopravní cesty, státní organizace	Dlážděná 1003/7, Nové Město, 11000 Praha 1	2567	ostatní plocha			kácené	
	trnovník akát	<i>Robinia pseudoacacia</i>	10		30	Hloubětín	2604/1	Správa železniční dopravní cesty, státní organizace	Dlážděná 1003/7, Nové Město, 11000 Praha 1	2567	ostatní plocha			kácené	
598	trnovník akát	<i>Robinia pseudoacacia</i>	30		30	Hloubětín	2603/1	Správa železniční dopravní cesty, státní organizace	Dlážděná 1003/7, Nové Město, 11000 Praha 1	2567	ostatní plocha			kácené	

poř. číslo	druhové jméno česky	druhové jméno vědecky	počet [ks]	plocha [m ²]	obvod [cm]	katastrální území	parcelní číslo KN	vlastník	adresa	LV	druh pozemku	vzdálenost [m] nejbližší od osy nové koleje	poznámka	kácené/ nekácené	k povolení ke kácení dle vyhlášky 189/2013 Sb.
	trnovník akát	<i>Robinia pseudoacacia</i>	40		40	Hloubětín	2603/1	Správa železniční dopravní cesty, státní organizace	Dlážděná 1003/7, Nové Město, 11000 Praha 1	2567	ostatní plocha			kácené	
599	trnovník akát	<i>Robinia pseudoacacia</i>		30		Hloubětín	2604/1	Správa železniční dopravní cesty, státní organizace	Dlážděná 1003/7, Nové Město, 11000 Praha 1	2567	ostatní plocha			kácené	
600	trnovník akát	<i>Robinia pseudoacacia</i>	2		60	Hloubětín	2603/1	Správa železniční dopravní cesty, státní organizace	Dlážděná 1003/7, Nové Město, 11000 Praha 1	2567	ostatní plocha			kácené	
	trnovník akát	<i>Robinia pseudoacacia</i>	50		30	Hloubětín	2603/1	Správa železniční dopravní cesty, státní organizace	Dlážděná 1003/7, Nové Město, 11000 Praha 1	2567	ostatní plocha			kácené	
601	trnovník akát	<i>Robinia pseudoacacia</i>	5		30	Hloubětín	2603/1	Správa železniční dopravní cesty, státní organizace	Dlážděná 1003/7, Nové Město, 11000 Praha 1	2567	ostatní plocha			kácené	
	trnovník akát	<i>Robinia pseudoacacia</i>	15		55	Hloubětín	2603/1	Správa železniční dopravní cesty, státní organizace	Dlážděná 1003/7, Nové Město, 11000 Praha 1	2567	ostatní plocha			kácené	
	trnovník akát	<i>Robinia pseudoacacia</i>	10		40	Hloubětín	2603/1	Správa železniční dopravní cesty, státní organizace	Dlážděná 1003/7, Nové Město, 11000 Praha 1	2567	ostatní plocha			kácené	
602	trnovník akát	<i>Robinia pseudoacacia</i>	1		150	Hloubětín	2604/1	Správa železniční dopravní cesty, státní organizace	Dlážděná 1003/7, Nové Město, 11000 Praha 1	2567	ostatní plocha	6,2		kácené	S_ANO
	trnovník akát	<i>Robinia pseudoacacia</i>	4		75	Hloubětín	2604/1	Správa železniční dopravní cesty, státní organizace	Dlážděná 1003/7, Nové Město, 11000 Praha 1	2567	ostatní plocha			kácené	
	jasan ztepilý	<i>Fraxinus excelsior</i>	1		75	Hloubětín	2604/1	Správa železniční dopravní cesty, státní organizace	Dlážděná 1003/7, Nové Město, 11000 Praha 1	2567	ostatní plocha			kácené	
603	bříza bělokora	<i>Betula pendula</i>	2		95	Hloubětín	2604/1	Správa železniční dopravní cesty, státní organizace	Dlážděná 1003/7, Nové Město, 11000 Praha 1	2567	ostatní plocha	5,5		kácené	S_ANO
	jasan ztepilý	<i>Fraxinus excelsior</i>	1		190	Hloubětín	2604/1	Správa železniční dopravní cesty, státní organizace	Dlážděná 1003/7, Nové Město, 11000 Praha 1	2567	ostatní plocha	5,5		kácené	S_ANO
	trnovník akát	<i>Robinia pseudoacacia</i>	10		30	Hloubětín	2604/1	Správa železniční dopravní cesty, státní organizace	Dlážděná 1003/7, Nové Město, 11000 Praha 1	2567	ostatní plocha			kácené	
	trnovník akát	<i>Robinia pseudoacacia</i>	5		75	Hloubětín	2604/1	Správa železniční dopravní cesty, státní organizace	Dlážděná 1003/7, Nové Město, 11000 Praha 1	2567	ostatní plocha			kácené	
604	slivoň	<i>Prunus sp.</i>		40		Hloubětín	2604/1	Správa železniční dopravní cesty, státní organizace	Dlážděná 1003/7, Nové Město, 11000 Praha 1	2567	ostatní plocha	3		kácené	K_ANO

poř. číslo	druhové jméno česky	druhové jméno vědecky	počet [ks]	plocha [m ²]	obvod [cm]	katastrální území	parcelní číslo KN	vlastník	adresa	LV	druh pozemku	vzdálenost [m] nejbližší od osy nové koleje	poznámka	kácené/ nekácené	k povolení ke kácení dle vyhlášky 189/2013 Sb.
605	líška obecná	<i>Corylus avellana</i>	15		40	Hloubětín	2604/1	Správa železniční dopravní cesty, státní organizace	Dlážděná 1003/7, Nové Město, 11000 Praha 1	2567	ostatní plocha			kácené	
606	pajasan žlázkatý	<i>Ailanthus altissima</i>		30		Hloubětín	2603/1	Správa železniční dopravní cesty, státní organizace	Dlážděná 1003/7, Nové Město, 11000 Praha 1	2567	ostatní plocha			kácené	
	jilm vaz	<i>Ulmus laevis</i>	10		45	Hloubětín	2603/1	Správa železniční dopravní cesty, státní organizace	Dlážděná 1003/7, Nové Město, 11000 Praha 1	2567	ostatní plocha			kácené	
	slivoň	<i>Prunus sp.</i>	20		35	Hloubětín	2603/1	Správa železniční dopravní cesty, státní organizace	Dlážděná 1003/7, Nové Město, 11000 Praha 1	2567	ostatní plocha			kácené	
607	trnovník akát	<i>Robinia pseudoacacia</i>	3		95	Hloubětín	2604/1	Správa železniční dopravní cesty, státní organizace	Dlážděná 1003/7, Nové Město, 11000 Praha 1	2567	ostatní plocha	5		kácené	S_ANO
	orešák královský	<i>Juglans regia</i>	3		120	Hloubětín	2604/1	Správa železniční dopravní cesty, státní organizace	Dlážděná 1003/7, Nové Město, 11000 Praha 1	2567	ostatní plocha	5		kácené	S_ANO
	trnovník akát	<i>Robinia pseudoacacia</i>	1		75	Hloubětín	2604/1	Správa železniční dopravní cesty, státní organizace	Dlážděná 1003/7, Nové Město, 11000 Praha 1	2567	ostatní plocha			kácené	
	jasan ztepilý	<i>Fraxinus excelsior</i>	2		95	Hloubětín	2604/1	Správa železniční dopravní cesty, státní organizace	Dlážděná 1003/7, Nové Město, 11000 Praha 1	2567	ostatní plocha	5		kácené	S_ANO
	trnovník akát	<i>Robinia pseudoacacia</i>		35		Hloubětín	2604/1	Správa železniční dopravní cesty, státní organizace	Dlážděná 1003/7, Nové Město, 11000 Praha 1	2567	ostatní plocha			kácené	
	líška obecná	<i>Corylus avellana</i>		45		Hloubětín	2604/1	Správa železniční dopravní cesty, státní organizace	Dlážděná 1003/7, Nové Město, 11000 Praha 1	2567	ostatní plocha	3		kácené	K_ANO
	bez černý	<i>Sambucus nigra</i>		40		Hloubětín	2604/1	Správa železniční dopravní cesty, státní organizace	Dlážděná 1003/7, Nové Město, 11000 Praha 1	2567	ostatní plocha	3		kácené	K_ANO
608	trnovník akát	<i>Robinia pseudoacacia</i>	50		40	Hloubětín	2603/1	Správa železniční dopravní cesty, státní organizace	Dlážděná 1003/7, Nové Město, 11000 Praha 1	2567	ostatní plocha			kácené	
609	jasan ztepilý	<i>Fraxinus excelsior</i>	1		60	Hloubětín	2604/1	Správa železniční dopravní cesty, státní organizace	Dlážděná 1003/7, Nové Město, 11000 Praha 1	2567	ostatní plocha			kácené	
	jasan ztepilý	<i>Fraxinus excelsior</i>	1		50	Hloubětín	2604/1	Správa železniční dopravní cesty, státní organizace	Dlážděná 1003/7, Nové Město, 11000 Praha 1	2567	ostatní plocha			kácené	
	trnovník akát	<i>Robinia pseudoacacia</i>	8		30	Hloubětín	2604/1	Správa železniční dopravní cesty, státní organizace	Dlážděná 1003/7, Nové Město, 11000 Praha 1	2567	ostatní plocha			kácené	

poř. číslo	druhové jméno česky	druhové jméno vědecky	počet [ks]	plocha [m ²]	obvod [cm]	katastrální území	parcelní číslo KN	vlastník	adresa	LV	druh pozemku	vzdálenost [m] nejbližší od osy nové koleje	poznámka	kácené/ nekácené	k povolení ke kácení dle vyhlášky 189/2013 Sb.
610	trnovník akát	<i>Robinia pseudoacacia</i>	40		45	Hloubětín	1322	HLAVNÍ MĚSTO PRAHA	Mariánské náměstí 2/2, Staré Město, 11000 Praha 1	1003	ovocný sad			kácené	
	trnovník akát	<i>Robinia pseudoacacia</i>		80		Hloubětín	1322	HLAVNÍ MĚSTO PRAHA	Mariánské náměstí 2/2, Staré Město, 11000 Praha 1	1003	ovocný sad	5		kácené	K_ANO
611	trnovník akát	<i>Robinia pseudoacacia</i>	15		30	Hloubětín	2603/1	Správa železniční dopravní cesty, státní organizace	Dlážděná 1003/7, Nové Město, 11000 Praha 1	2567	ostatní plocha			kácené	
	trnovník akát	<i>Robinia pseudoacacia</i>	4		50	Hloubětín	2603/1	Správa železniční dopravní cesty, státní organizace	Dlážděná 1003/7, Nové Město, 11000 Praha 1	2567	ostatní plocha			kácené	
	javor jasanolistý	<i>Acer negundo</i>	5		50	Hloubětín	2603/1	Správa železniční dopravní cesty, státní organizace	Dlážděná 1003/7, Nové Město, 11000 Praha 1	2567	ostatní plocha			kácené	
612	trnovník akát	<i>Robinia pseudoacacia</i>	15		30	Hloubětín	2604/1	Správa železniční dopravní cesty, státní organizace	Dlážděná 1003/7, Nové Město, 11000 Praha 1	2567	ostatní plocha			kácené	
	trnovník akát	<i>Robinia pseudoacacia</i>	5		110	Hloubětín	2604/1	Správa železniční dopravní cesty, státní organizace	Dlážděná 1003/7, Nové Město, 11000 Praha 1	2567	ostatní plocha	5		kácené	S_ANO
	jasan ztepilý	<i>Fraxinus excelsior</i>	3		140	Hloubětín	2604/1	Správa železniční dopravní cesty, státní organizace	Dlážděná 1003/7, Nové Město, 11000 Praha 1	2567	ostatní plocha	5,2		kácené	S_ANO
	trnovník akát	<i>Robinia pseudoacacia</i>	5		35	Hloubětín	2604/1	Správa železniční dopravní cesty, státní organizace	Dlážděná 1003/7, Nové Město, 11000 Praha 1	2567	ostatní plocha			kácené	
613	růže šípková	<i>Rosa canina</i>		40		Hloubětín	2603/1	Správa železniční dopravní cesty, státní organizace	Dlážděná 1003/7, Nové Město, 11000 Praha 1	2567	ostatní plocha	3,7		kácené	K_ANO
	trnovník akát	<i>Robinia pseudoacacia</i>		30		Hloubětín	2603/1	Správa železniční dopravní cesty, státní organizace	Dlážděná 1003/7, Nové Město, 11000 Praha 1	2567	ostatní plocha			kácené	
614	trnovník akát	<i>Robinia pseudoacacia</i>	20		30	Hloubětín	2604/1	Správa železniční dopravní cesty, státní organizace	Dlážděná 1003/7, Nové Město, 11000 Praha 1	2567	ostatní plocha			kácené	
	topol	<i>Populus sp</i>	3		250	Hloubětín	2604/1	Správa železniční dopravní cesty, státní organizace	Dlážděná 1003/7, Nové Město, 11000 Praha 1	2567	ostatní plocha	5,5		kácené	S_ANO
	topol	<i>Populus sp</i>	5		220	Hloubětín	2604/1	Správa železniční dopravní cesty, státní organizace	Dlážděná 1003/7, Nové Město, 11000 Praha 1	2567	ostatní plocha	5,5		kácené	S_ANO
	topol	<i>Populus sp</i>	5		50	Hloubětín	2604/1	Správa železniční dopravní cesty, státní organizace	Dlážděná 1003/7, Nové Město, 11000 Praha 1	2567	ostatní plocha			kácené	

poř. číslo	druhové jméno česky	druhové jméno vědecky	počet [ks]	plocha [m ²]	obvod [cm]	katastrální území	parcelní číslo KN	vlastník	adresa	LV	druh pozemku	vzdálenost [m] nejbližší od osy nové koleje	poznámka	kácené/ nekácené	k povolení ke kácení dle vyhlášky 189/2013 Sb.
615	javor jasanolistý	<i>Acer negundo</i>		50		Hloubětín	2610	Správa železniční dopravní cesty, státní organizace	Dlážděná 1003/7, Nové Město, 11000 Praha 1	2567	ostatní plocha	4,7		kácené	K_ANO
	růže šípková	<i>Rosa canina</i>		30		Hloubětín	2610	Správa železniční dopravní cesty, státní organizace	Dlážděná 1003/7, Nové Město, 11000 Praha 1	2567	ostatní plocha			kácené	
	trnovník akát	<i>Robinia pseudoacacia</i>		40		Hloubětín	2610	Správa železniční dopravní cesty, státní organizace	Dlážděná 1003/7, Nové Město, 11000 Praha 1	2567	ostatní plocha	4,7		kácené	K_ANO
616	topol	<i>Populus sp</i>	8		150	Hloubětín	2604/1	Správa železniční dopravní cesty, státní organizace	Dlážděná 1003/7, Nové Město, 11000 Praha 1	2567	ostatní plocha	5,6		kácené	S_ANO
	třešeň ptačí	<i>Prunus avium</i>	5		150	Hloubětín	2604/1	Správa železniční dopravní cesty, státní organizace	Dlážděná 1003/7, Nové Město, 11000 Praha 1	2567	ostatní plocha	5,5		kácené	S_ANO
	trnovník akát	<i>Robinia pseudoacacia</i>	20		40	Hloubětín	2604/1	Správa železniční dopravní cesty, státní organizace	Dlážděná 1003/7, Nové Město, 11000 Praha 1	2567	ostatní plocha			kácené	
617	trnovník akát	<i>Robinia pseudoacacia</i>		80		Hloubětín	2603/1	Správa železniční dopravní cesty, státní organizace	Dlážděná 1003/7, Nové Město, 11000 Praha 1	2567	ostatní plocha	4,4		kácené	K_ANO
618	jasan ztepilý	<i>Fraxinus excelsior</i>	1		150	Hloubětín	2604/1	Správa železniční dopravní cesty, státní organizace	Dlážděná 1003/7, Nové Město, 11000 Praha 1	2567	ostatní plocha	5,6		kácené	S_ANO
	jasan ztepilý	<i>Fraxinus excelsior</i>	1		95	Hloubětín	2604/1	Správa železniční dopravní cesty, státní organizace	Dlážděná 1003/7, Nové Město, 11000 Praha 1	2567	ostatní plocha	5,6		kácené	S_ANO
	javor klen	<i>Acer pseudoplatanus</i>	1		100	Hloubětín	2604/1	Správa železniční dopravní cesty, státní organizace	Dlážděná 1003/7, Nové Město, 11000 Praha 1	2567	ostatní plocha	5,6		kácené	S_ANO
	třešeň ptačí	<i>Prunus avium</i>	1		120	Hloubětín	2604/1	Správa železniční dopravní cesty, státní organizace	Dlážděná 1003/7, Nové Město, 11000 Praha 1	2567	ostatní plocha	5,6		kácené	S_ANO
	javor jasanolistý	<i>Acer negundo</i>	2		110	Hloubětín	2604/1	Správa železniční dopravní cesty, státní organizace	Dlážděná 1003/7, Nové Město, 11000 Praha 1	2567	ostatní plocha	5,6		kácené	S_ANO
	jasan ztepilý	<i>Fraxinus excelsior</i>	1		60	Hloubětín	2604/1	Správa železniční dopravní cesty, státní organizace	Dlážděná 1003/7, Nové Město, 11000 Praha 1	2567	ostatní plocha			kácené	
	trnovník akát	<i>Robinia pseudoacacia</i>	20		35	Hloubětín	2604/1	Správa železniční dopravní cesty, státní organizace	Dlážděná 1003/7, Nové Město, 11000 Praha 1	2567	ostatní plocha			kácené	
619	javor klen	<i>Acer pseudoplatanus</i>	10		30	Hloubětín	2603/1	Správa železniční dopravní cesty, státní organizace	Dlážděná 1003/7, Nové Město, 11000 Praha 1	2567	ostatní plocha			kácené	

poř. číslo	druhové jméno česky	druhové jméno vědecky	počet [ks]	plocha [m ²]	obvod [cm]	katastrální území	parcelní číslo KN	vlastník	adresa	LV	druh pozemku	vzdálenost [m] nejbližší od osy nové koleje	poznámka	kácené/ nekácené	k povolení ke kácení dle vyhlášky 189/2013 Sb.
	javor klen	<i>Acer pseudoplatanus</i>		30		Hloubětín	2603/1	Správa železniční dopravní cesty, státní organizace	Dlážděná 1003/7, Nové Město, 11000 Praha 1	2567	ostatní plocha			kácené	
	trnovník akát	<i>Robinia pseudoacacia</i>	15		30	Hloubětín	2603/1	Správa železniční dopravní cesty, státní organizace	Dlážděná 1003/7, Nové Město, 11000 Praha 1	2567	ostatní plocha			kácené	
620	trnovník akát	<i>Robinia pseudoacacia</i>	10		40	Hloubětín	2604/1	Správa železniční dopravní cesty, státní organizace	Dlážděná 1003/7, Nové Město, 11000 Praha 1	2567	ostatní plocha			kácené	
	trnovník akát	<i>Robinia pseudoacacia</i>	30		35	Hloubětín	2604/1	Správa železniční dopravní cesty, státní organizace	Dlážděná 1003/7, Nové Město, 11000 Praha 1	2567	ostatní plocha			kácené	
621	třešeň ptačí	<i>Prunus avium</i>	1		160	Hloubětín	2603/1	Správa železniční dopravní cesty, státní organizace	Dlážděná 1003/7, Nové Město, 11000 Praha 1	2567	ostatní plocha	5		kácené	S_ANO
	trnovník akát	<i>Robinia pseudoacacia</i>	5		70	Hloubětín	2603/1	Správa železniční dopravní cesty, státní organizace	Dlážděná 1003/7, Nové Město, 11000 Praha 1	2567	ostatní plocha			kácené	
622	trnovník akát	<i>Robinia pseudoacacia</i>	15		40	Hloubětín	2604/1	Správa železniční dopravní cesty, státní organizace	Dlážděná 1003/7, Nové Město, 11000 Praha 1	2567	ostatní plocha			kácené	
	bez černý	<i>Sambucus nigra</i>		30		Hloubětín	2604/1	Správa železniční dopravní cesty, státní organizace	Dlážděná 1003/7, Nové Město, 11000 Praha 1	2567	ostatní plocha			kácené	
623	vrba	<i>Salix sp.</i>		40		Hloubětín	2603/1	Správa železniční dopravní cesty, státní organizace	Dlážděná 1003/7, Nové Město, 11000 Praha 1	2567	ostatní plocha	3		kácené	K_ANO
	javor jasanolistý	<i>Acer negundo</i>		30		Hloubětín	2603/1	Správa železniční dopravní cesty, státní organizace	Dlážděná 1003/7, Nové Město, 11000 Praha 1	2567	ostatní plocha			kácené	
	topol černý	<i>Populus nigra</i>	8		45	Hloubětín	2603/1	Správa železniční dopravní cesty, státní organizace	Dlážděná 1003/7, Nové Město, 11000 Praha 1	2567	ostatní plocha			kácené	
624	trnovník akát	<i>Robinia pseudoacacia</i>	15		30	Hloubětín	2604/1	Správa železniční dopravní cesty, státní organizace	Dlážděná 1003/7, Nové Město, 11000 Praha 1	2567	ostatní plocha			kácené	
	třešeň ptačí	<i>Prunus avium</i>	15		35	Hloubětín	2604/1	Správa železniční dopravní cesty, státní organizace	Dlážděná 1003/7, Nové Město, 11000 Praha 1	2567	ostatní plocha			kácené	
	třešeň ptačí	<i>Prunus avium</i>	2		150	Hloubětín	2604/1	Správa železniční dopravní cesty, státní organizace	Dlážděná 1003/7, Nové Město, 11000 Praha 1	2567	ostatní plocha	7,5		kácené	S_ANO
	slivoň	<i>Prunus sp.</i>		50		Hloubětín	2604/1	Správa železniční dopravní cesty, státní organizace	Dlážděná 1003/7, Nové Město, 11000 Praha 1	2567	ostatní plocha	5,3		kácené	K_ANO

poř. číslo	druhové jméno česky	druhové jméno vědecky	počet [ks]	plocha [m ²]	obvod [cm]	katastrální území	parcelní číslo KN	vlastník	adresa	LV	druh pozemku	vzdálenost [m] nejbližší od osy nové koleje	poznámka	kácené/ nekácené	k povolení ke kácení dle vyhlášky 189/2013 Sb.
	růže šípková	<i>Rosa canina</i>		40		Hloubětín	2604/1	Správa železniční dopravní cesty, státní organizace	Dlážděná 1003/7, Nové Město, 11000 Praha 1	2567	ostatní plocha	5,3		kácené	K_ANO
625	slivoň	<i>Prunus sp.</i>		60		Hloubětín	2604/1	Správa železniční dopravní cesty, státní organizace	Dlážděná 1003/7, Nové Město, 11000 Praha 1	2567	ostatní plocha	4,7		kácené	K_ANO
626	trnovník akát	<i>Robinia pseudoacacia</i>	15		30	Hloubětín	2603/1	Správa železniční dopravní cesty, státní organizace	Dlážděná 1003/7, Nové Město, 11000 Praha 1	2567	ostatní plocha			kácené	
627	růže šípková	<i>Rosa canina</i>		80		Hloubětín	2603/1	Správa železniční dopravní cesty, státní organizace	Dlážděná 1003/7, Nové Město, 11000 Praha 1	2567	ostatní plocha	3,5		kácené	K_ANO
628	vrba	<i>Salix sp.</i>		30		Hloubětín	2603/1	Správa železniční dopravní cesty, státní organizace	Dlážděná 1003/7, Nové Město, 11000 Praha 1	2567	ostatní plocha			kácené	
	orešák královský	<i>Juglans regia</i>		30		Hloubětín	2603/1	Správa železniční dopravní cesty, státní organizace	Dlážděná 1003/7, Nové Město, 11000 Praha 1	2567	ostatní plocha			kácené	
	vrba	<i>Salix sp.</i>		30		Hloubětín	2603/1	Správa železniční dopravní cesty, státní organizace	Dlážděná 1003/7, Nové Město, 11000 Praha 1	2567	ostatní plocha			kácené	
	trnovník akát	<i>Robinia pseudoacacia</i>	20		35	Hloubětín	2603/1	Správa železniční dopravní cesty, státní organizace	Dlážděná 1003/7, Nové Město, 11000 Praha 1	2567	ostatní plocha			kácené	
629	slivoň	<i>Prunus sp.</i>	3		50	Hloubětín	2604/1	Správa železniční dopravní cesty, státní organizace	Dlážděná 1003/7, Nové Město, 11000 Praha 1	2567	ostatní plocha			kácené	
630	růže šípková	<i>Rosa canina</i>		40		Hloubětín	2604/1	Správa železniční dopravní cesty, státní organizace	Dlážděná 1003/7, Nové Město, 11000 Praha 1	2567	ostatní plocha	3,3		kácené	K_ANO
	orešák královský	<i>Juglans regia</i>	1		120	Hloubětín	2604/1	Správa železniční dopravní cesty, státní organizace	Dlážděná 1003/7, Nové Město, 11000 Praha 1	2567	ostatní plocha	6,6		kácené	S_ANO
	bez černý	<i>Sambucus nigra</i>		60		Hloubětín	2604/1	Správa železniční dopravní cesty, státní organizace	Dlážděná 1003/7, Nové Město, 11000 Praha 1	2567	ostatní plocha	3,3		kácené	K_ANO
631	slivoň	<i>Prunus sp.</i>		110		Hloubětín	2604/1	Správa železniční dopravní cesty, státní organizace	Dlážděná 1003/7, Nové Město, 11000 Praha 1	2567	ostatní plocha	3,4	ZCHÚ (ochranné pásmo)	kácené	K_ANO
	růže šípková	<i>Rosa canina</i>		120		Hloubětín	2604/1	Správa železniční dopravní cesty, státní organizace	Dlážděná 1003/7, Nové Město, 11000 Praha 1	2567	ostatní plocha	3,4	ZCHÚ (ochranné pásmo)	kácené	K_ANO
632	slivoň	<i>Prunus sp.</i>		130		Hloubětín	2603/1	Správa železniční dopravní cesty, státní organizace	Dlážděná 1003/7, Nové Město, 11000 Praha 1	2567	ostatní plocha	4,8	ZCHÚ (ochranné pásmo)	kácené	K_ANO

poř. číslo	druhové jméno česky	druhové jméno vědecky	počet [ks]	plocha [m ²]	obvod [cm]	katastrální území	parcelní číslo KN	vlastník	adresa	LV	druh pozemku	vzdálenost [m] nejbližší od osy nové koleje	poznámka	kácené/ nekácené	k povolení ke kácení dle vyhlášky 189/2013 Sb.
633	topol	<i>Populus sp</i>	8		30	Hloubětín	1359/1	HLAVNÍ MĚSTO PRAHA	Mariánské náměstí 2/2, Staré Město, 11000 Praha 1	1003	ostatní plocha	5,8	ZCHÚ (ochranné pásmo)	kácené	
	růže šípková	<i>Rosa canina</i>		50		Hloubětín	1359/1	HLAVNÍ MĚSTO PRAHA	Mariánské náměstí 2/2, Staré Město, 11000 Praha 1	1003	ostatní plocha	5,8	ZCHÚ (ochranné pásmo)	kácené	K_ANO
	trnovník akát	<i>Robinia pseudoacacia</i>		30		Hloubětín	1359/1	HLAVNÍ MĚSTO PRAHA	Mariánské náměstí 2/2, Staré Město, 11000 Praha 1	1003	ostatní plocha	5,8	ZCHÚ (ochranné pásmo)	kácené	
	slivoň	<i>Prunus sp.</i>		50		Hloubětín	1359/1	HLAVNÍ MĚSTO PRAHA	Mariánské náměstí 2/2, Staré Město, 11000 Praha 1	1003	ostatní plocha	5,8	ZCHÚ (ochranné pásmo)	kácené	K_ANO
634	bez černý	<i>Sambucus nigra</i>		30		Hloubětín	2604/1	Správa železniční dopravní cesty, státní organizace	Dlážděná 1003/7, Nové Město, 11000 Praha 1	2567	ostatní plocha	3	ZCHÚ (ochranné pásmo)	kácené	
	slivoň	<i>Prunus sp.</i>		100		Hloubětín	2604/1	Správa železniční dopravní cesty, státní organizace	Dlážděná 1003/7, Nové Město, 11000 Praha 1	2567	ostatní plocha	3	ZCHÚ (ochranné pásmo)	kácené	K_ANO
635	slivoň	<i>Prunus sp.</i>		80		Hloubětín	2604/1	Správa železniční dopravní cesty, státní organizace	Dlážděná 1003/7, Nové Město, 11000 Praha 1	2567	ostatní plocha	3	ZCHÚ (ochranné pásmo)	kácené	K_ANO
	růže šípková	<i>Rosa canina</i>		30		Hloubětín	2604/1	Správa železniční dopravní cesty, státní organizace	Dlážděná 1003/7, Nové Město, 11000 Praha 1	2567	ostatní plocha	3	ZCHÚ (ochranné pásmo)	kácené	
636	slivoň	<i>Prunus sp.</i>		60		Hloubětín	2617/1	Správa železniční dopravní cesty, státní organizace	Dlážděná 1003/7, Nové Město, 11000 Praha 1	2567	ostatní plocha	7	ZCHÚ (ochranné pásmo)	kácené	K_ANO
	trnovník akát	<i>Robinia pseudoacacia</i>		30		Hloubětín	2617/1	Správa železniční dopravní cesty, státní organizace	Dlážděná 1003/7, Nové Město, 11000 Praha 1	2567	ostatní plocha	7	ZCHÚ (ochranné pásmo)	kácené	
637	slivoň	<i>Prunus sp.</i>		60		Hloubětín	2604/1	Správa železniční dopravní cesty, státní organizace	Dlážděná 1003/7, Nové Město, 11000 Praha 1	2567	ostatní plocha	3	ZCHÚ (ochranné pásmo)	kácené	K_ANO
	třešeň ptačí	<i>Prunus avium</i>	2		120	Hloubětín	2604/1	Správa železniční dopravní cesty, státní organizace	Dlážděná 1003/7, Nové Město, 11000 Praha 1	2567	ostatní plocha	6,3	ZCHÚ (ochranné pásmo)	kácené	S_ANO
	javor mléč	<i>Acer platanoides</i>	1		60	Hloubětín	2604/1	Správa železniční dopravní cesty, státní organizace	Dlážděná 1003/7, Nové Město, 11000 Praha 1	2567	ostatní plocha	3	ZCHÚ (ochranné pásmo)	kácené	
	javor klen	<i>Acer pseudoplatanus</i>	2		40	Hloubětín	2604/1	Správa železniční dopravní cesty, státní organizace	Dlážděná 1003/7, Nové Město, 11000 Praha 1	2567	ostatní plocha	3	ZCHÚ (ochranné pásmo)	kácené	
638	trnovník akát	<i>Robinia pseudoacacia</i>	20		30	Hloubětín	2603/1	Správa železniční dopravní cesty, státní organizace	Dlážděná 1003/7, Nové Město, 11000 Praha 1	2567	ostatní plocha	4	ZCHÚ (ochranné pásmo)	kácené	

poř. číslo	druhové jméno česky	druhové jméno vědecky	počet [ks]	plocha [m ²]	obvod [cm]	katastrální území	parcelní číslo KN	vlastník	adresa	LV	druh pozemku	vzdálenost [m] nejbližší od osy nové koleje	poznámka	kácené/ nekácené	k povolení ke kácení dle vyhlášky 189/2013 Sb.
	třešeň ptačí	<i>Prunus avium</i>	1		85	Hloubětín	2603/1	Správa železniční dopravní cesty, státní organizace	Dlážděná 1003/7, Nové Město, 11000 Praha 1	2567	ostatní plocha	7	ZCHÚ (ochranné pásmo)	kácené	S_ANO
	lípa srdčitá	<i>Tilia cordata</i>	1		70	Hloubětín	2603/1	Správa železniční dopravní cesty, státní organizace	Dlážděná 1003/7, Nové Město, 11000 Praha 1	2567	ostatní plocha	4	ZCHÚ (ochranné pásmo)	kácené	
	třešeň ptačí	<i>Prunus avium</i>	1		50	Hloubětín	2603/1	Správa železniční dopravní cesty, státní organizace	Dlážděná 1003/7, Nové Město, 11000 Praha 1	2567	ostatní plocha	4	ZCHÚ (ochranné pásmo)	kácené	
	třešeň ptačí	<i>Prunus avium</i>	3		50	Hloubětín	2603/1	Správa železniční dopravní cesty, státní organizace	Dlážděná 1003/7, Nové Město, 11000 Praha 1	2567	ostatní plocha	4	ZCHÚ (ochranné pásmo)	kácené	
	slivoň	<i>Prunus sp.</i>		60		Hloubětín	2603/1	Správa železniční dopravní cesty, státní organizace	Dlážděná 1003/7, Nové Město, 11000 Praha 1	2567	ostatní plocha	4	ZCHÚ (ochranné pásmo)	kácené	K_ANO
639	třešeň ptačí	<i>Prunus avium</i>	5		40	Hloubětín	2603/1	Správa železniční dopravní cesty, státní organizace	Dlážděná 1003/7, Nové Město, 11000 Praha 1	2567	ostatní plocha			kácené	
	třešeň ptačí	<i>Prunus avium</i>	2		150	Hloubětín	2603/1	Správa železniční dopravní cesty, státní organizace	Dlážděná 1003/7, Nové Město, 11000 Praha 1	2567	ostatní plocha	8,5		kácené	S_ANO
	třešeň ptačí	<i>Prunus avium</i>	5		40	Hloubětín	2603/1	Správa železniční dopravní cesty, státní organizace	Dlážděná 1003/7, Nové Město, 11000 Praha 1	2567	ostatní plocha			kácené	
	javor klen	<i>Acer pseudoplatanus</i>	1		100	Hloubětín	2603/1	Správa železniční dopravní cesty, státní organizace	Dlážděná 1003/7, Nové Město, 11000 Praha 1	2567	ostatní plocha	8,5		kácené	S_ANO
	třešeň ptačí	<i>Prunus avium</i>	5		40	Hloubětín	2603/1	Správa železniční dopravní cesty, státní organizace	Dlážděná 1003/7, Nové Město, 11000 Praha 1	2567	ostatní plocha			kácené	
640	javor klen	<i>Acer pseudoplatanus</i>	5		30	Hloubětín	2604/1	Správa železniční dopravní cesty, státní organizace	Dlážděná 1003/7, Nové Město, 11000 Praha 1	2567	ostatní plocha			kácené	
	trnovník akát	<i>Robinia pseudoacacia</i>	10		30	Hloubětín	2604/1	Správa železniční dopravní cesty, státní organizace	Dlážděná 1003/7, Nové Město, 11000 Praha 1	2567	ostatní plocha			kácené	
	trnovník akát	<i>Robinia pseudoacacia</i>	1		150	Hloubětín	2604/1	Správa železniční dopravní cesty, státní organizace	Dlážděná 1003/7, Nové Město, 11000 Praha 1	2567	ostatní plocha	4,2		kácené	S_ANO
	trnovník akát	<i>Robinia pseudoacacia</i>	3		50	Hloubětín	2604/1	Správa železniční dopravní cesty, státní organizace	Dlážděná 1003/7, Nové Město, 11000 Praha 1	2567	ostatní plocha			kácené	
641	javor klen	<i>Acer pseudoplatanus</i>	10		45	Vysočany	2131/1	České dráhy, a.s.	nábřeží Ludvíka Svobody 1222/12, Nové Město, 11000 Praha 1	3360	ostatní plocha			kácené	

poř. číslo	druhové jméno česky	druhové jméno vědecky	počet [ks]	plocha [m ²]	obvod [cm]	katastrální území	parcelní číslo KN	vlastník	adresa	LV	druh pozemku	vzdálenost [m] nejbližší od osy nové koleje	poznámka	kácené/ nekácené	k povolení ke kácení dle vyhlášky 189/2013 Sb.
	trnovník akát	<i>Robinia pseudoacacia</i>	15		50	Vysočany	2131/1	České dráhy, a.s.	nábřeží Ludvíka Svobody 1222/12, Nové Město, 11000 Praha 1	3360	ostatní plocha			kácené	
	javor jasanolistý	<i>Acer negundo</i>	3		80	Vysočany	2131/1	České dráhy, a.s.	nábřeží Ludvíka Svobody 1222/12, Nové Město, 11000 Praha 1	3360	ostatní plocha	8		kácené	S_ANO
	třešeň ptačí	<i>Prunus avium</i>	8		70	Vysočany	2131/1	České dráhy, a.s.	nábřeží Ludvíka Svobody 1222/12, Nové Město, 11000 Praha 1	3360	ostatní plocha			kácené	
642	třešeň ptačí	<i>Prunus avium</i>	2		60	Vysočany	2140/1	České dráhy, a.s.	nábřeží Ludvíka Svobody 1222/12, Nové Město, 11000 Praha 1	3360	ostatní plocha			kácené	
	třešeň ptačí	<i>Prunus avium</i>	5		50	Vysočany	2140/1	České dráhy, a.s.	nábřeží Ludvíka Svobody 1222/12, Nové Město, 11000 Praha 1	3360	ostatní plocha			kácené	
	javor klen	<i>Acer pseudoplatanus</i>	3		75	Vysočany	2140/1	České dráhy, a.s.	nábřeží Ludvíka Svobody 1222/12, Nové Město, 11000 Praha 1	3360	ostatní plocha			kácené	
	javor klen	<i>Acer pseudoplatanus</i>	1		50	Vysočany	2140/1	České dráhy, a.s.	nábřeží Ludvíka Svobody 1222/12, Nové Město, 11000 Praha 1	3360	ostatní plocha			kácené	
	trnovník akát	<i>Robinia pseudoacacia</i>	3		120	Vysočany	2140/1	České dráhy, a.s.	nábřeží Ludvíka Svobody 1222/12, Nové Město, 11000 Praha 1	3360	ostatní plocha	5		kácené	S_ANO
	topol osika	<i>Populus tremula</i>	10		75	Vysočany	2140/1	České dráhy, a.s.	nábřeží Ludvíka Svobody 1222/12, Nové Město, 11000 Praha 1	3360	ostatní plocha			kácené	
	topol osika	<i>Populus tremula</i>	1		90	Vysočany	2140/1	České dráhy, a.s.	nábřeží Ludvíka Svobody 1222/12, Nové Město, 11000 Praha 1	3360	ostatní plocha	5		kácené	S_ANO
643	topol osika	<i>Populus tremula</i>	5		40	Vysočany	2140/1	České dráhy, a.s.	nábřeží Ludvíka Svobody 1222/12, Nové Město, 11000 Praha 1	3360	ostatní plocha			kácené	
	jilm vaz	<i>Ulmus laevis</i>	1		150	Vysočany	2140/1	České dráhy, a.s.	nábřeží Ludvíka Svobody 1222/12, Nové Město, 11000 Praha 1	3360	ostatní plocha	4,5		kácené	S_ANO
	javor klen	<i>Acer pseudoplatanus</i>	1		95	Vysočany	2140/1	České dráhy, a.s.	nábřeží Ludvíka Svobody 1222/12, Nové Město, 11000 Praha 1	3360	ostatní plocha	4,5		kácené	S_ANO
644	růže šípková	<i>Rosa canina</i>		60		Vysočany	2131/1	České dráhy, a.s.	nábřeží Ludvíka Svobody 1222/12, Nové Město, 11000 Praha 1	3360	ostatní plocha			kácené	K_ANO
	javor klen	<i>Acer pseudoplatanus</i>	4		70	Vysočany	2131/1	České dráhy, a.s.	nábřeží Ludvíka Svobody 1222/12, Nové Město, 11000 Praha 1	3360	ostatní plocha			kácené	
	jabloň lesní	<i>Malus sylvestris</i>	2		150	Vysočany	2131/1	České dráhy, a.s.	nábřeží Ludvíka Svobody 1222/12, Nové Město, 11000 Praha 1	3360	ostatní plocha	8		kácené	S_ANO
	javor jasanolistý	<i>Acer negundo</i>	1		120	Vysočany	2131/1	České dráhy, a.s.	nábřeží Ludvíka Svobody 1222/12, Nové Město, 11000 Praha 1	3360	ostatní plocha	8		kácené	S_ANO
645	trnovník akát	<i>Robinia pseudoacacia</i>	15		30	Vysočany	2140/1	České dráhy, a.s.	nábřeží Ludvíka Svobody 1222/12, Nové Město, 11000 Praha 1	3360	ostatní plocha			kácené	
646	třešeň ptačí	<i>Prunus avium</i>	2		150	Vysočany	2131/1	České dráhy, a.s.	nábřeží Ludvíka Svobody 1222/12, Nové Město, 11000 Praha 1	3360	ostatní plocha	6,5		kácené	S_ANO
	topol osika	<i>Populus tremula</i>	1		120	Vysočany	2131/1	České dráhy, a.s.	nábřeží Ludvíka Svobody 1222/12, Nové Město, 11000 Praha 1	3360	ostatní plocha	6,5		kácené	S_ANO
	javor klen	<i>Acer pseudoplatanus</i>	3		30	Vysočany	2131/1	České dráhy, a.s.	nábřeží Ludvíka Svobody 1222/12, Nové Město, 11000 Praha 1	3360	ostatní plocha			kácené	
	svída bílá	<i>Cornus alba</i>		30		Vysočany	2131/1	České dráhy, a.s.	nábřeží Ludvíka Svobody 1222/12, Nové Město, 11000 Praha 1	3360	ostatní plocha			kácené	

poř. číslo	druhové jméno česky	druhové jméno vědecky	počet [ks]	plocha [m ²]	obvod [cm]	katastrální území	parcelní číslo KN	vlastník	adresa	LV	druh pozemku	vzdálenost [m] nejbližší od osy nové koleje	poznámka	kácené/ nekácené	k povolení ke kácení dle vyhlášky 189/2013 Sb.
647	bříza bělokorá	<i>Betula pendula</i>	2		100	Vysočany	2131/1	České dráhy, a.s.	nábřeží Ludvíka Svobody 1222/12, Nové Město, 11000 Praha 1	3360	ostatní plocha	6		kácené	S_ANO
	topol osika	<i>Populus tremula</i>	1		150	Vysočany	2131/1	České dráhy, a.s.	nábřeží Ludvíka Svobody 1222/12, Nové Město, 11000 Praha 1	3360	ostatní plocha	6		kácené	S_ANO
	slivoň	<i>Prunus sp.</i>		40		Vysočany	2131/1	České dráhy, a.s.	nábřeží Ludvíka Svobody 1222/12, Nové Město, 11000 Praha 1	3360	ostatní plocha	3		kácené	K_ANO
	růže šípková	<i>Rosa canina</i>		30		Vysočany	2131/1	České dráhy, a.s.	nábřeží Ludvíka Svobody 1222/12, Nové Město, 11000 Praha 1	3360	ostatní plocha			kácené	
648	trnovník akát	<i>Robinia pseudoacacia</i>		110		Vysočany	2140/1	České dráhy, a.s.	nábřeží Ludvíka Svobody 1222/12, Nové Město, 11000 Praha 1	3360	ostatní plocha	3		kácené	K_ANO
649	trnovník akát	<i>Robinia pseudoacacia</i>		65		Vysočany	1796/1	České dráhy, a.s.	nábřeží Ludvíka Svobody 1222/12, Nové Město, 11000 Praha 1	3360	ostatní plocha	5		kácené	K_ANO
	trnovník akát	<i>Robinia pseudoacacia</i>	1		120	Vysočany	1796/1	České dráhy, a.s.	nábřeží Ludvíka Svobody 1222/12, Nové Město, 11000 Praha 1	3360	ostatní plocha	8		kácené	S_ANO
650	ořešák královský	<i>Juglans regia</i>	2		30	Vysočany	2140/1	České dráhy, a.s.	nábřeží Ludvíka Svobody 1222/12, Nové Město, 11000 Praha 1	3360	ostatní plocha			kácené	
	trnovník akát	<i>Robinia pseudoacacia</i>	30		30	Vysočany	2140/1	České dráhy, a.s.	nábřeží Ludvíka Svobody 1222/12, Nové Město, 11000 Praha 1	3360	ostatní plocha			kácené	
	růže šípková	<i>Rosa canina</i>		55		Vysočany	2140/1	České dráhy, a.s.	nábřeží Ludvíka Svobody 1222/12, Nové Město, 11000 Praha 1	3360	ostatní plocha	3		kácené	K_ANO
651	javor jasanolistý	<i>Acer negundo</i>		30		Vysočany	1796/1	České dráhy, a.s.	nábřeží Ludvíka Svobody 1222/12, Nové Město, 11000 Praha 1	3360	ostatní plocha			kácené	
	ořešák královský	<i>Juglans regia</i>	3		50	Vysočany	1796/1	České dráhy, a.s.	nábřeží Ludvíka Svobody 1222/12, Nové Město, 11000 Praha 1	3360	ostatní plocha			kácené	
	svída bílá	<i>Cornus alba</i>		30		Vysočany	1796/1	České dráhy, a.s.	nábřeží Ludvíka Svobody 1222/12, Nové Město, 11000 Praha 1	3360	ostatní plocha			kácené	
652	růže šípková	<i>Rosa canina</i>		50		Vysočany	2140/1	České dráhy, a.s.	nábřeží Ludvíka Svobody 1222/12, Nové Město, 11000 Praha 1	3360	ostatní plocha	3		kácené	K_ANO
	bez černý	<i>Sambucus nigra</i>		30		Vysočany	2140/1	České dráhy, a.s.	nábřeží Ludvíka Svobody 1222/12, Nové Město, 11000 Praha 1	3360	ostatní plocha			kácené	
	šeřík obecný	<i>Syringa vulgaris</i>		30		Vysočany	2140/1	České dráhy, a.s.	nábřeží Ludvíka Svobody 1222/12, Nové Město, 11000 Praha 1	3360	ostatní plocha			kácené	
653	trnovník akát	<i>Robinia pseudoacacia</i>	5		50	Vysočany	2131/1	České dráhy, a.s.	nábřeží Ludvíka Svobody 1222/12, Nové Město, 11000 Praha 1	3360	ostatní plocha			kácené	
	svída bílá	<i>Cornus alba</i>		30		Vysočany	2131/1	České dráhy, a.s.	nábřeží Ludvíka Svobody 1222/12, Nové Město, 11000 Praha 1	3360	ostatní plocha			kácené	
	růže šípková	<i>Rosa canina</i>		50		Vysočany	2131/1	České dráhy, a.s.	nábřeží Ludvíka Svobody 1222/12, Nové Město, 11000 Praha 1	3360	ostatní plocha	3		kácené	K_ANO
654	třešeň ptačí	<i>Prunus avium</i>	4		100	Vysočany	2140/1	České dráhy, a.s.	nábřeží Ludvíka Svobody 1222/12, Nové Město, 11000 Praha 1	3360	ostatní plocha	6		kácené	S_ANO
	třešeň ptačí	<i>Prunus avium</i>	3		120	Vysočany	2140/1	České dráhy, a.s.	nábřeží Ludvíka Svobody 1222/12, Nové Město, 11000 Praha 1	3360	ostatní plocha	6		kácené	S_ANO
	třešeň ptačí	<i>Prunus avium</i>	1		150	Vysočany	2140/1	České dráhy, a.s.	nábřeží Ludvíka Svobody 1222/12, Nové Město, 11000 Praha 1	3360	ostatní plocha	6		kácené	S_ANO

poř. číslo	druhové jméno česky	druhové jméno vědecky	počet [ks]	plocha [m ²]	obvod [cm]	katastrální území	parcelní číslo KN	vlastník	adresa	LV	druh pozemku	vzdálenost [m] nejbližší od osy nové koleje	poznámka	kácené/ nekácené	k povolení ke kácení dle vyhlášky 189/2013 Sb.
655	růže šípková	<i>Rosa canina</i>		100		Vysočany	2131/1	České dráhy, a.s.	nábřeží Ludvíka Svobody 1222/12, Nové Město, 11000 Praha 1	3360	ostatní plocha	4		kácené	K_ANO
656	třešeň ptačí	<i>Prunus avium</i>	1		180	Vysočany	2140/1	České dráhy, a.s.	nábřeží Ludvíka Svobody 1222/12, Nové Město, 11000 Praha 1	3360	ostatní plocha	5,5		kácené	S_ANO
	jasan ztepilý	<i>Fraxinus excelsior</i>	1		70	Vysočany	2140/1	České dráhy, a.s.	nábřeží Ludvíka Svobody 1222/12, Nové Město, 11000 Praha 1	3360	ostatní plocha			kácené	
	třešeň ptačí	<i>Prunus avium</i>	1		180	Vysočany	2140/1	České dráhy, a.s.	nábřeží Ludvíka Svobody 1222/12, Nové Město, 11000 Praha 1	3360	ostatní plocha	5,5		kácené	S_ANO
	třešeň ptačí	<i>Prunus avium</i>	2		75	Vysočany	2140/1	České dráhy, a.s.	nábřeží Ludvíka Svobody 1222/12, Nové Město, 11000 Praha 1	3360	ostatní plocha			kácené	
657	pámelník bílý	<i>Symphoricarpos albus</i>		100		Vysočany	2131/1	České dráhy, a.s.	nábřeží Ludvíka Svobody 1222/12, Nové Město, 11000 Praha 1	3360	ostatní plocha	3		kácené	K_ANO
658	trnovník akát	<i>Robinia pseudoacacia</i>	3		45	Vysočany	2131/1	České dráhy, a.s.	nábřeží Ludvíka Svobody 1222/12, Nové Město, 11000 Praha 1	3360	ostatní plocha			kácené	
	trnovník akát	<i>Robinia pseudoacacia</i>	1		50	Vysočany	2131/1	České dráhy, a.s.	nábřeží Ludvíka Svobody 1222/12, Nové Město, 11000 Praha 1	3360	ostatní plocha			kácené	
	javor mléč	<i>Acer platanoides</i>		30		Vysočany	2131/1	České dráhy, a.s.	nábřeží Ludvíka Svobody 1222/12, Nové Město, 11000 Praha 1	3360	ostatní plocha			kácené	
659	slivoň	<i>Prunus sp.</i>	1		50	Vysočany	2140/1	České dráhy, a.s.	nábřeží Ludvíka Svobody 1222/12, Nové Město, 11000 Praha 1	3360	ostatní plocha			kácené	
	třešeň ptačí	<i>Prunus avium</i>	1		150	Vysočany	2140/1	České dráhy, a.s.	nábřeží Ludvíka Svobody 1222/12, Nové Město, 11000 Praha 1	3360	ostatní plocha	6		kácené	S_ANO
	třešeň ptačí	<i>Prunus avium</i>	3		100	Vysočany	2140/1	České dráhy, a.s.	nábřeží Ludvíka Svobody 1222/12, Nové Město, 11000 Praha 1	3360	ostatní plocha	6		kácené	S_ANO
660	růže šípková	<i>Rosa canina</i>		35		Vysočany	2140/1	České dráhy, a.s.	nábřeží Ludvíka Svobody 1222/12, Nové Město, 11000 Praha 1	3360	ostatní plocha			kácené	
661	trnovník akát	<i>Robinia pseudoacacia</i>	30		30	Vysočany	2131/1	České dráhy, a.s.	nábřeží Ludvíka Svobody 1222/12, Nové Město, 11000 Praha 1	3360	ostatní plocha			kácené	
662	slivoň	<i>Prunus sp.</i>		40		Vysočany	2140/1	České dráhy, a.s.	nábřeží Ludvíka Svobody 1222/12, Nové Město, 11000 Praha 1	3360	ostatní plocha	3		kácené	K_ANO
663	trnovník akát	<i>Robinia pseudoacacia</i>	20		35	Vysočany	2132	České dráhy, a.s.	nábřeží Ludvíka Svobody 1222/12, Nové Město, 11000 Praha 1	3360	ostatní plocha			kácené	
664	slivoň	<i>Prunus sp.</i>		150		Vysočany	2140/1	České dráhy, a.s.	nábřeží Ludvíka Svobody 1222/12, Nové Město, 11000 Praha 1	3360	ostatní plocha	4		kácené	K_ANO
665	pámelník bílý	<i>Symphoricarpos albus</i>		60		Vysočany	1801	České dráhy, a.s.	nábřeží Ludvíka Svobody 1222/12, Nové Město, 11000 Praha 1	3360	ostatní plocha	4,9		kácené	K_ANO
666	trnovník akát	<i>Robinia pseudoacacia</i>		40		Vysočany	1801	České dráhy, a.s.	nábřeží Ludvíka Svobody 1222/12, Nové Město, 11000 Praha 1	3360	ostatní plocha	5		kácené	K_ANO
667	vrba	<i>Salix sp.</i>		40		Vysočany	1801	České dráhy, a.s.	nábřeží Ludvíka Svobody 1222/12, Nové Město, 11000 Praha 1	3360	ostatní plocha	6		kácené	K_ANO
668	slivoň	<i>Prunus sp.</i>		60		Vysočany	2140/1	České dráhy, a.s.	nábřeží Ludvíka Svobody 1222/12, Nové Město, 11000 Praha 1	3360	ostatní plocha	4		kácené	K_ANO
	topol	<i>Populus sp</i>	1		150	Vysočany	2140/1	České dráhy, a.s.	nábřeží Ludvíka Svobody 1222/12, Nové Město, 11000 Praha 1	3360	ostatní plocha	7		kácené	S_ANO

poř. číslo	druhové jméno česky	druhové jméno vědecky	počet [ks]	plocha [m ²]	obvod [cm]	katastrální území	parcelní číslo KN	vlastník	adresa	LV	druh pozemku	vzdálenost [m] nejbližší od osy nové koleje	poznámka	kácené/ nekácené	k povolení ke kácení dle vyhlášky 189/2013 Sb.
669	kustovnice cizí	<i>Lycium barbarum</i>		150		Vysočany	2140/1	České dráhy, a.s.	nábřeží Ludvíka Svobody 1222/12, Nové Město, 11000 Praha 1	3360	ostatní plocha	3		kácené	K_ANO
670	trnovník akát	<i>Robinia pseudoacacia</i>		50		Vysočany	2131/1	České dráhy, a.s.	nábřeží Ludvíka Svobody 1222/12, Nové Město, 11000 Praha 1	3360	ostatní plocha	3		kácené	K_ANO
671	topol	<i>Populus sp</i>	5		180	Vysočany	2131/1	České dráhy, a.s.	nábřeží Ludvíka Svobody 1222/12, Nové Město, 11000 Praha 1	3360	ostatní plocha	5		kácené	S_ANO
672	jabloň lesní	<i>Malus sylvestris</i>	1		100	Vysočany	2140/1	České dráhy, a.s.	nábřeží Ludvíka Svobody 1222/12, Nové Město, 11000 Praha 1	3360	ostatní plocha	5		kácené	S_ANO
673	bez černý	<i>Sambucus nigra</i>	1		70	Vysočany	2140/1	České dráhy, a.s.	nábřeží Ludvíka Svobody 1222/12, Nové Město, 11000 Praha 1	3360	ostatní plocha			kácené	
674	ořešák královský	<i>Juglans regia</i>	1		30	Vysočany	2140/1	České dráhy, a.s.	nábřeží Ludvíka Svobody 1222/12, Nové Město, 11000 Praha 1	3360	ostatní plocha			kácené	
675	jabloň lesní	<i>Malus sylvestris</i>	3		60	Vysočany	2140/1	České dráhy, a.s.	nábřeží Ludvíka Svobody 1222/12, Nové Město, 11000 Praha 1	3360	ostatní plocha			kácené	
676	vrba	<i>Salix sp.</i>		30		Vysočany	2131/1	České dráhy, a.s.	nábřeží Ludvíka Svobody 1222/12, Nové Město, 11000 Praha 1	3360	ostatní plocha			kácené	
677	bříza bělokorá	<i>Betula pendula</i>	20		40	Vysočany	2131/1	České dráhy, a.s.	nábřeží Ludvíka Svobody 1222/12, Nové Město, 11000 Praha 1	3360	ostatní plocha			kácené	
678	ořešák královský	<i>Juglans regia</i>	1		150	Vysočany	2140/1	České dráhy, a.s.	nábřeží Ludvíka Svobody 1222/12, Nové Město, 11000 Praha 1	3360	ostatní plocha	4,7		kácené	S_ANO
679	bez černý	<i>Sambucus nigra</i>		30		Vysočany	2140/1	České dráhy, a.s.	nábřeží Ludvíka Svobody 1222/12, Nové Město, 11000 Praha 1	3360	ostatní plocha			kácené	
680	trnovník akát	<i>Robinia pseudoacacia</i>	20		30	Vysočany	2131/1	České dráhy, a.s.	nábřeží Ludvíka Svobody 1222/12, Nové Město, 11000 Praha 1	3360	ostatní plocha			kácené	
681	trnovník akát	<i>Robinia pseudoacacia</i>	30		30	Vysočany	2131/1	České dráhy, a.s.	nábřeží Ludvíka Svobody 1222/12, Nové Město, 11000 Praha 1	3360	ostatní plocha			kácené	
682	hloh obecný	<i>Crataegus oxyacantha</i>	1		40	Vysočany	2140/1	České dráhy, a.s.	nábřeží Ludvíka Svobody 1222/12, Nové Město, 11000 Praha 1	3360	ostatní plocha			kácené	
	jabloň lesní	<i>Malus sylvestris</i>	1		100	Vysočany	2140/1	České dráhy, a.s.	nábřeží Ludvíka Svobody 1222/12, Nové Město, 11000 Praha 1	3360	ostatní plocha	5		kácené	S_ANO
683	jabloň lesní	<i>Malus sylvestris</i>	8		40	Vysočany	2140/1	České dráhy, a.s.	nábřeží Ludvíka Svobody 1222/12, Nové Město, 11000 Praha 1	3360	ostatní plocha			kácené	
	jasan ztepilý	<i>Fraxinus excelsior</i>	6		40	Vysočany	2140/1	České dráhy, a.s.	nábřeží Ludvíka Svobody 1222/12, Nové Město, 11000 Praha 1	3360	ostatní plocha			kácené	
684	trnovník akát	<i>Robinia pseudoacacia</i>	5		30	Vysočany	2131/1	České dráhy, a.s.	nábřeží Ludvíka Svobody 1222/12, Nové Město, 11000 Praha 1	3360	ostatní plocha			kácené	
685	jabloň lesní	<i>Malus sylvestris</i>	1		110	Vysočany	2140/1	České dráhy, a.s.	nábřeží Ludvíka Svobody 1222/12, Nové Město, 11000 Praha 1	3360	ostatní plocha	5		kácené	S_ANO
	jabloň lesní	<i>Malus sylvestris</i>	15		40	Vysočany	2140/1	České dráhy, a.s.	nábřeží Ludvíka Svobody 1222/12, Nové Město, 11000 Praha 1	3360	ostatní plocha			kácené	
	dub letní	<i>Quercus robur</i>	2		60	Vysočany	2140/1	České dráhy, a.s.	nábřeží Ludvíka Svobody 1222/12, Nové Město, 11000 Praha 1	3360	ostatní plocha			kácené	
	jabloň lesní	<i>Malus sylvestris</i>	1		120	Vysočany	2140/1	České dráhy, a.s.	nábřeží Ludvíka Svobody 1222/12, Nové Město, 11000 Praha 1	3360	ostatní plocha	5		kácené	S_ANO

poř. číslo	druhovné jméno česky	druhovné jméno vědecky	počet [ks]	plocha [m ²]	obvod [cm]	katastrální území	parcelní číslo KN	vlastník	adresa	LV	druh pozemku	vzdálenost [m] nejbližší od osy nové koleje	poznámka	kácené/ nekácené	k povolení ke kácení dle vyhlášky 189/2013 Sb.
686	růže šípková	<i>Rosa canina</i>		40		Vysočany	2131/1	České dráhy, a.s.	nábřeží Ludvíka Svobody 1222/12, Nové Město, 11000 Praha 1	3360	ostatní plocha	3,6		kácené	K_ANO
687	bez černý	<i>Sambucus nigra</i>		30		Vysočany	2140/1	České dráhy, a.s.	nábřeží Ludvíka Svobody 1222/12, Nové Město, 11000 Praha 1	3360	ostatní plocha			kácené	
688	růže šípková	<i>Rosa canina</i>		45		Vysočany	2131/1	České dráhy, a.s.	nábřeží Ludvíka Svobody 1222/12, Nové Město, 11000 Praha 1	3360	ostatní plocha	3		kácené	K_ANO
689	dub letní	<i>Quercus robur</i>	5		50	Vysočany	2140/1	České dráhy, a.s.	nábřeží Ludvíka Svobody 1222/12, Nové Město, 11000 Praha 1	3360	ostatní plocha			kácené	
690	dub letní	<i>Quercus robur</i>	4		45	Vysočany	2140/1	České dráhy, a.s.	nábřeží Ludvíka Svobody 1222/12, Nové Město, 11000 Praha 1	3360	ostatní plocha			kácené	
691	trnovník akát	<i>Robinia pseudoacacia</i>	5		30	Vysočany	2131/1	České dráhy, a.s.	nábřeží Ludvíka Svobody 1222/12, Nové Město, 11000 Praha 1	3360	ostatní plocha			kácené	
692	růže šípková	<i>Rosa canina</i>		30		Vysočany	2140/1	České dráhy, a.s.	nábřeží Ludvíka Svobody 1222/12, Nové Město, 11000 Praha 1	3360	ostatní plocha			kácené	
693	jasan ztepilý	<i>Fraxinus excelsior</i>	2		130	Vysočany	2131/1	České dráhy, a.s.	nábřeží Ludvíka Svobody 1222/12, Nové Město, 11000 Praha 1	3360	ostatní plocha	5		kácené	S_ANO
694	bez černý	<i>Sambucus nigra</i>		50		Vysočany	2140/1	České dráhy, a.s.	nábřeží Ludvíka Svobody 1222/12, Nové Město, 11000 Praha 1	3360	ostatní plocha	4		kácené	K_ANO
695	trnovník akát	<i>Robinia pseudoacacia</i>	4		60	Vysočany	2131/1	České dráhy, a.s.	nábřeží Ludvíka Svobody 1222/12, Nové Město, 11000 Praha 1	3360	ostatní plocha			kácené	
696	trnovník akát	<i>Robinia pseudoacacia</i>		60		Vysočany	2140/1	České dráhy, a.s.	nábřeží Ludvíka Svobody 1222/12, Nové Město, 11000 Praha 1	3360	ostatní plocha	4		kácené	K_ANO
697	trnovník akát	<i>Robinia pseudoacacia</i>	1		85	Vysočany	2140/1	České dráhy, a.s.	nábřeží Ludvíka Svobody 1222/12, Nové Město, 11000 Praha 1	3360	ostatní plocha	5		kácené	S_ANO
698	trnovník akát	<i>Robinia pseudoacacia</i>	5		70	Vysočany	2140/1	České dráhy, a.s.	nábřeží Ludvíka Svobody 1222/12, Nové Město, 11000 Praha 1	3360	ostatní plocha			kácené	
699	topol	<i>Populus sp</i>	1		180	Vysočany	2131/1	České dráhy, a.s.	nábřeží Ludvíka Svobody 1222/12, Nové Město, 11000 Praha 1	3360	ostatní plocha	6		kácené	S_ANO
700	trnovník akát	<i>Robinia pseudoacacia</i>	1		95	Vysočany	2131/1	České dráhy, a.s.	nábřeží Ludvíka Svobody 1222/12, Nové Město, 11000 Praha 1	3360	ostatní plocha	6,3		kácené	S_ANO
701	topol	<i>Populus sp</i>	3		190	Vysočany	2140/1	České dráhy, a.s.	nábřeží Ludvíka Svobody 1222/12, Nové Město, 11000 Praha 1	3360	ostatní plocha	6		kácené	S_ANO
702	topol	<i>Populus sp</i>	1		195	Vysočany	2140/1	České dráhy, a.s.	nábřeží Ludvíka Svobody 1222/12, Nové Město, 11000 Praha 1	3360	ostatní plocha	6,5		kácené	S_ANO
703	bez černý	<i>Sambucus nigra</i>		30		Vysočany	2131/1	České dráhy, a.s.	nábřeží Ludvíka Svobody 1222/12, Nové Město, 11000 Praha 1	3360	ostatní plocha			kácené	
704	trnovník akát	<i>Robinia pseudoacacia</i>		40		Vysočany	2140/1	České dráhy, a.s.	nábřeží Ludvíka Svobody 1222/12, Nové Město, 11000 Praha 1	3360	ostatní	3,8		kácené	K_ANO
705	trnovník akát	<i>Robinia pseudoacacia</i>	6		150	Vysočany	2131/1	České dráhy, a.s.	nábřeží Ludvíka Svobody 1222/12, Nové Město, 11000 Praha 1	3360	ostatní plocha	9		kácené	S_ANO
	trnovník akát	<i>Robinia pseudoacacia</i>	3		80	Vysočany	2131/1	České dráhy, a.s.	nábřeží Ludvíka Svobody 1222/12, Nové Město, 11000 Praha 1	3360	ostatní plocha	9		kácené	S_ANO
706	trnovník akát	<i>Robinia pseudoacacia</i>	1		180	Vysočany	2140/1	České dráhy, a.s.	nábřeží Ludvíka Svobody 1222/12, Nové Město, 11000 Praha 1	3360	ostatní plocha	6		kácené	S_ANO
707	bez černý	<i>Sambucus nigra</i>		30		Vysočany	2131/1	České dráhy, a.s.	nábřeží Ludvíka Svobody 1222/12, Nové Město, 11000 Praha 1	3360	ostatní plocha			kácené	

poř. číslo	druhové jméno česky	druhové jméno vědecky	počet [ks]	plocha [m ²]	obvod [cm]	katastrální území	parcelní číslo KN	vlastník	adresa	LV	druh pozemku	vzdálenost [m] nejblíže od osy nové koleje	poznámka	kácené/nekácené	k povolení ke kácení dle vyhlášky 189/2013 Sb.
708	trnovník akát	<i>Robinia pseudoacacia</i>	1		60	Vysočany	2140/1	České dráhy, a.s.	nábřeží Ludvíka Svobody 1222/12, Nové Město, 11000 Praha 1	3360	ostatní plocha			kácené	
709	trnovník akát	<i>Robinia pseudoacacia</i>	1		205	Vysočany	2140/1	České dráhy, a.s.	nábřeží Ludvíka Svobody 1222/12, Nové Město, 11000 Praha 1	3360	ostatní plocha	6		kácené	S_ANO
710	trnovník akát	<i>Robinia pseudoacacia</i>	2		120	Vysočany	2140/1	České dráhy, a.s.	nábřeží Ludvíka Svobody 1222/12, Nové Město, 11000 Praha 1	3360	ostatní plocha	6		kácené	S_ANO
711	trnovník akát	<i>Robinia pseudoacacia</i>	2		150	Vysočany	2131/1	České dráhy, a.s.	nábřeží Ludvíka Svobody 1222/12, Nové Město, 11000 Praha 1	3360	ostatní plocha	6		kácené	S_ANO
712	třešeň ptačí	<i>Prunus avium</i>	1		195	Vysočany	2131/1	České dráhy, a.s.	nábřeží Ludvíka Svobody 1222/12, Nové Město, 11000 Praha 1	3360	ostatní plocha	6		kácené	S_ANO
713	jasan ztepilý	<i>Fraxinus excelsior</i>	5		130	Vysočany	2131/1	České dráhy, a.s.	nábřeží Ludvíka Svobody 1222/12, Nové Město, 11000 Praha 1	3360	ostatní plocha	5,5		kácené	S_ANO
714	trnovník akát	<i>Robinia pseudoacacia</i>		50		Vysočany	2140/1	České dráhy, a.s.	nábřeží Ludvíka Svobody 1222/12, Nové Město, 11000 Praha 1	3360	ostatní plocha	3		kácené	K_ANO
715	jasan ztepilý	<i>Fraxinus excelsior</i>	5		150	Vysočany	2131/1	České dráhy, a.s.	nábřeží Ludvíka Svobody 1222/12, Nové Město, 11000 Praha 1	3360	ostatní plocha	6		kácené	S_ANO
	pajasan žlaznatý	<i>Ailanthus altissima</i>	2		70	Vysočany	2131/1	České dráhy, a.s.	nábřeží Ludvíka Svobody 1222/12, Nové Město, 11000 Praha 1	3360	ostatní plocha			kácené	
	javor mléč	<i>Acer platanoides</i>	10		60	Vysočany	2131/1	České dráhy, a.s.	nábřeží Ludvíka Svobody 1222/12, Nové Město, 11000 Praha 1	3360	ostatní plocha			kácené	
	trnovník akát	<i>Robinia pseudoacacia</i>	1		150	Vysočany	2131/1	České dráhy, a.s.	nábřeží Ludvíka Svobody 1222/12, Nové Město, 11000 Praha 1	3360	ostatní plocha	5,5		kácené	S_ANO
	třešeň ptačí	<i>Prunus avium</i>	3		110	Vysočany	2131/1	České dráhy, a.s.	nábřeží Ludvíka Svobody 1222/12, Nové Město, 11000 Praha 1	3360	ostatní plocha	6		kácené	S_ANO
	pajasan žlaznatý	<i>Ailanthus altissima</i>	15		75	Vysočany	2131/1	České dráhy, a.s.	nábřeží Ludvíka Svobody 1222/12, Nové Město, 11000 Praha 1	3360	ostatní plocha			kácené	
716	trnovník akát	<i>Robinia pseudoacacia</i>	2		150	Vysočany	2140/1	České dráhy, a.s.	nábřeží Ludvíka Svobody 1222/12, Nové Město, 11000 Praha 1	3360	ostatní plocha	6		kácené	S_ANO
717a	trnovník akát	<i>Robinia pseudoacacia</i>		70		Vysočany	2140/1	České dráhy, a.s.	nábřeží Ludvíka Svobody 1222/12, Nové Město, 11000 Praha 1	3360	ostatní plocha	3		kácené	K_ANO
717b	trnovník akát	<i>Robinia pseudoacacia</i>	2		160	Vysočany	1753/13	SJM Stone Daniel a Stone Bartošová Kateřina	Stone Daniel, Finská 578/3, Vršovice, 10100 Praha 10 Stone Bartošová Kateřina, Ostravská 633, Letňany, 19900 Praha 9	790	ostatní plocha	11		kácené	S_ANO
	trnovník akát	<i>Robinia pseudoacacia</i>	2		110	Vysočany	1753/13	SJM Stone Daniel a Stone Bartošová Kateřina	Stone Daniel, Finská 578/3, Vršovice, 10100 Praha 10 Stone Bartošová Kateřina, Ostravská 633, Letňany, 19900 Praha 10	791	ostatní plocha	11		kácené	S_ANO
	lípa srdčitá	<i>Tilia cordata</i>	1		160	Vysočany	1753/13	SJM Stone Daniel a Stone Bartošová Kateřina	Stone Daniel, Finská 578/3, Vršovice, 10100 Praha 10 Stone Bartošová Kateřina, Ostravská 633, Letňany, 19900 Praha 11	792	ostatní plocha	11		kácené	S_ANO

poř. číslo	druhovému jméno česky	druhovému jméno vědecky	počet [ks]	plocha [m ²]	obvod [cm]	katastrální území	parcelní číslo KN	vlastník	adresa	LV	druh pozemku	vzdálenost [m] nejbližší od osy nové koleje	poznámka	kácené/ nekácené	k povolení ke kácení dle vyhlášky 189/2013 Sb.
718	trnovník akát	<i>Robinia pseudoacacia</i>	5		150	Vysočany	2140/1	České dráhy, a.s.	nábřeží Ludvíka Svobody 1222/12, Nové Město, 11000 Praha 1	3360	ostatní plocha	6,5		kácené	S_ANO
719	jasan ztepilý	<i>Fraxinus excelsior</i>	1		75	Vysočany	2140/1	České dráhy, a.s.	nábřeží Ludvíka Svobody 1222/12, Nové Město, 11000 Praha 1	3360	ostatní plocha			kácené	
720	slivoň	<i>Prunus sp.</i>		50		Vysočany	2140/1	České dráhy, a.s.	nábřeží Ludvíka Svobody 1222/12, Nové Město, 11000 Praha 1	3360	ostatní plocha	3,8		kácené	K_ANO
	jasan ztepilý	<i>Fraxinus excelsior</i>	3		50	Vysočany	2140/1	České dráhy, a.s.	nábřeží Ludvíka Svobody 1222/12, Nové Město, 11000 Praha 1	3360	ostatní plocha			kácené	
	třešeň ptačí	<i>Prunus avium</i>	1		70	Vysočany	2140/1	České dráhy, a.s.	nábřeží Ludvíka Svobody 1222/12, Nové Město, 11000 Praha 1	3360	ostatní plocha			kácené	
	třešeň ptačí	<i>Prunus avium</i>	1		120	Vysočany	2140/1	České dráhy, a.s.	nábřeží Ludvíka Svobody 1222/12, Nové Město, 11000 Praha 1	3360	ostatní plocha	6		kácené	S_ANO
721	trnovník akát	<i>Robinia pseudoacacia</i>	3		45	Vysočany	2140/1	České dráhy, a.s.	nábřeží Ludvíka Svobody 1222/12, Nové Město, 11000 Praha 1	3360	ostatní plocha			kácené	
722	javor klen	<i>Acer pseudoplatanus</i>	2		110	Vysočany	1207/26	Polygon BC, a.s.	Vladislavova 1390/17, Nové Město, 11000 Praha 1	2152	ostatní plocha	6,2	opěrná zeď SO 10-23-02	kácené	S_ANO
723	jasan ztepilý	<i>Fraxinus excelsior</i>	1		145	Vysočany	1207/26	Polygon BC, a.s.	Vladislavova 1390/17, Nové Město, 11000 Praha 2	2152	ostatní plocha	6,2	opěrná zeď SO 10-23-03	kácené	S_ANO
724	smrk pichlavý	<i>Picea pungens</i>	1		50	Vysočany	1207/26	Polygon BC, a.s.	Vladislavova 1390/17, Nové Město, 11000 Praha 3	2152	ostatní plocha		opěrná zeď SO 10-23-04	kácené	
725a	lípa velkolistá	<i>Tilia platyphyllos</i>	2		45	Vysočany	1207/26	Polygon BC, a.s.	Vladislavova 1390/17, Nové Město, 11000 Praha 4	2152	ostatní plocha		opěrná zeď SO 10-23-05	kácené	
725b	jedle bělokorá	<i>Abies alba Mill.</i>	1		75	Vysočany	1207/26	Polygon BC, a.s.	Vladislavova 1390/17, Nové Město, 11000 Praha 5	2152	ostatní plocha		opěrná zeď SO 10-23-06	kácené	
725c	smrk pichlavý	<i>Picea pungens</i>	1		75	Vysočany	1207/26	Polygon BC, a.s.	Vladislavova 1390/17, Nové Město, 11000 Praha 6	2152	ostatní plocha		opěrná zeď SO 10-23-07	kácené	
725d	borovice lesní	<i>Pinus sylvestris</i>	1		150	Vysočany	1207/26	Polygon BC, a.s.	Vladislavova 1390/17, Nové Město, 11000 Praha 7	2152	ostatní plocha	12	opěrná zeď SO 10-23-08	kácené	S_ANO
725e	lípa velkolistá	<i>Tilia platyphyllos</i>	1		170	Vysočany	2131/23	Hrdličková Helena	Pod pekárnami 1004/19a, Vysočany, 19000 Praha 9	967	ostatní plocha			nekácené	
726	jasan ztepilý	<i>Fraxinus excelsior</i>	2		70	Vysočany	2140/1	České dráhy, a.s.	nábřeží Ludvíka Svobody 1222/12, Nové Město, 11000 Praha 1	3360	ostatní plocha			kácené	
727	trnovník akát	<i>Robinia pseudoacacia</i>	10		35	Vysočany	2140/1	České dráhy, a.s.	nábřeží Ludvíka Svobody 1222/12, Nové Město, 11000 Praha 1	3360	ostatní plocha			kácené	
728	trnovník akát	<i>Robinia pseudoacacia</i>	5		40	Vysočany	2140/1	České dráhy, a.s.	nábřeží Ludvíka Svobody 1222/12, Nové Město, 11000 Praha 1	3360	ostatní plocha			kácené	
729	jasan ztepilý	<i>Fraxinus excelsior</i>	7		180	Vysočany	1220	České dráhy, a.s.	nábřeží Ludvíka Svobody 1222/12, Nové Město, 11000 Praha 1	3360	ostatní plocha			nekácené	

poř. číslo	druhové jméno česky	druhové jméno vědecky	počet [ks]	plocha [m ²]	obvod [cm]	katastrální území	parcelní číslo KN	vlastník	adresa	LV	druh pozemku	vzdálenost [m] nejbližší od osy nové koleje	poznámka	kácené/ nekácené	k povolení ke kácení dle vyhlášky 189/2013 Sb.
730	jasan ztepilý	<i>Fraxinus excelsior</i>	1		270	Vysočany	1222	České dráhy, a.s.	nábřeží Ludvíka Svobody 1222/12, Nové Město, 11000 Praha 1	3360	ostatní plocha	7		kácené	S_ANO
731	trnovník akát	<i>Robinia pseudoacacia</i>	8		40	Vysočany	2140/1	České dráhy, a.s.	nábřeží Ludvíka Svobody 1222/12, Nové Město, 11000 Praha 1	3360	ostatní plocha			kácené	
732	bez černý	<i>Sambucus nigra</i>		30		Vysočany	2140/1	České dráhy, a.s.	nábřeží Ludvíka Svobody 1222/12, Nové Město, 11000 Praha 1	3360	ostatní plocha			kácené	
733	jasan ztepilý	<i>Fraxinus excelsior</i>	2		150	Vysočany	2131/1	České dráhy, a.s.	nábřeží Ludvíka Svobody 1222/12, Nové Město, 11000 Praha 1	3360	ostatní plocha	5,5		kácené	S_ANO
734	trnovník akát	<i>Robinia pseudoacacia</i>	3		70	Vysočany	2140/1	České dráhy, a.s.	nábřeží Ludvíka Svobody 1222/12, Nové Město, 11000 Praha 1	3360	ostatní plocha			kácené	
	javor klen	<i>Acer pseudoplatanus</i>	1		75	Vysočany	2140/1	České dráhy, a.s.	nábřeží Ludvíka Svobody 1222/12, Nové Město, 11000 Praha 1	3360	ostatní plocha			kácené	
735	javor klen	<i>Acer pseudoplatanus</i>	2		75	Vysočany	2036/1	České dráhy, a.s.	nábřeží Ludvíka Svobody 1222/12, Nové Město, 11000 Praha 1	3360	ostatní plocha			kácené	
	lípa srdčitá	<i>Tilia cordata</i>	1		150	Vysočany	2036/1	České dráhy, a.s.	nábřeží Ludvíka Svobody 1222/12, Nové Město, 11000 Praha 1	3360	ostatní plocha	6		kácené	S_ANO
	jasan ztepilý	<i>Fraxinus excelsior</i>	1		120	Vysočany	2036/1	České dráhy, a.s.	nábřeží Ludvíka Svobody 1222/12, Nové Město, 11000 Praha 1	3360	ostatní plocha	6		kácené	S_ANO
	lípa srdčitá	<i>Tilia cordata</i>	1		180	Vysočany	2036/1	České dráhy, a.s.	nábřeží Ludvíka Svobody 1222/12, Nové Město, 11000 Praha 1	3360	ostatní plocha	6		kácené	S_ANO
	trnovník akát	<i>Robinia pseudoacacia</i>	1		40	Vysočany	2036/1	České dráhy, a.s.	nábřeží Ludvíka Svobody 1222/12, Nové Město, 11000 Praha 1	3360	ostatní plocha			kácené	
	jasan ztepilý	<i>Fraxinus excelsior</i>	1		250	Vysočany	2036/1	České dráhy, a.s.	nábřeží Ludvíka Svobody 1222/12, Nové Město, 11000 Praha 1	3360	ostatní plocha	5,5		kácené	S_ANO
	trnovník akát	<i>Robinia pseudoacacia</i>	5		40	Vysočany	2036/1	České dráhy, a.s.	nábřeží Ludvíka Svobody 1222/12, Nové Město, 11000 Praha 1	3360	ostatní plocha			kácené	
	jasan ztepilý	<i>Fraxinus excelsior</i>	1		75	Vysočany	2036/1	České dráhy, a.s.	nábřeží Ludvíka Svobody 1222/12, Nové Město, 11000 Praha 1	3360	ostatní plocha			kácené	
736	jasan ztepilý	<i>Fraxinus excelsior</i>	1		30	Vysočany	2036/1	České dráhy, a.s.	nábřeží Ludvíka Svobody 1222/12, Nové Město, 11000 Praha 1	3360	ostatní plocha			kácené	
737	jasan ztepilý	<i>Fraxinus excelsior</i>	3		40	Vysočany	2036/1	České dráhy, a.s.	nábřeží Ludvíka Svobody 1222/12, Nové Město, 11000 Praha 1	3360	ostatní plocha			kácené	
738	pajasan žlázkatý	<i>Ailanthus altissima</i>	3		45	Vysočany	2036/1	České dráhy, a.s.	nábřeží Ludvíka Svobody 1222/12, Nové Město, 11000 Praha 1	3360	ostatní plocha			kácené	
739	jasan ztepilý	<i>Fraxinus excelsior</i>	1		50	Vysočany	2140/1	České dráhy, a.s.	nábřeží Ludvíka Svobody 1222/12, Nové Město, 11000 Praha 1	3360	ostatní plocha			kácené	
740	pajasan žlázkatý	<i>Ailanthus altissima</i>	25		35	Vysočany	2140/1	České dráhy, a.s.	nábřeží Ludvíka Svobody 1222/12, Nové Město, 11000 Praha 1	3360	ostatní plocha			kácené	
741	trnovník akát	<i>Robinia pseudoacacia</i>	4		150	Vysočany	2036/1	České dráhy, a.s.	nábřeží Ludvíka Svobody 1222/12, Nové Město, 11000 Praha 1	3360	ostatní plocha			kácené	
742	trnovník akát	<i>Robinia pseudoacacia</i>	5		150	Vysočany	2036/1	České dráhy, a.s.	nábřeží Ludvíka Svobody 1222/12, Nové Město, 11000 Praha 1	3360	ostatní plocha			nekácené	
743	pajasan žlázkatý	<i>Ailanthus altissima</i>	10		35	Vysočany	2140/1	České dráhy, a.s.	nábřeží Ludvíka Svobody 1222/12, Nové Město, 11000 Praha 1	3360	ostatní plocha			kácené	

poř. číslo	druhové jméno česky	druhové jméno vědecky	počet [ks]	plocha [m ²]	obvod [cm]	katastrální území	parcelní číslo KN	vlastník	adresa	LV	druh pozemku	vzdálenost [m] nejbližší od osy nové koleje	poznámka	kácené/ nekácené	k povolení ke kácení dle vyhlášky 189/2013 Sb.
744	hloh obecný	<i>Crataegus oxyacantha</i>	2		45	Vysočany	2131/1	České dráhy, a.s.	nábřeží Ludvíka Svobody 1222/12, Nové Město, 11000 Praha 1	3360	ostatní plocha			nekácené	
745	hrušeň obecná	<i>Pyrus communis</i>	4		40	Vysočany	2131/1	České dráhy, a.s.	nábřeží Ludvíka Svobody 1222/12, Nové Město, 11000 Praha 1	3360	ostatní plocha			nekácené	
746	jírovec maďal	<i>Aesculus hippocastanum</i>	1		190	Vysočany	258	České dráhy, a.s.	nábřeží Ludvíka Svobody 1222/12, Nové Město, 11000 Praha 1	3360	ostatní plocha	11	dřeviny v blízkosti úpravy komunikací v ul. Pešlova, Paříkova a Podnádražní, SO 11-30-02	kácené	S_ANO
747	jírovec maďal	<i>Aesculus hippocastanum</i>	1		165	Vysočany	258	České dráhy, a.s.	nábřeží Ludvíka Svobody 1222/12, Nové Město, 11000 Praha 1	3360	ostatní plocha	13	dřeviny v blízkosti úpravy komunikací v ul. Pešlova, Paříkova a Podnádražní, SO 11-30-02	kácené	S_ANO
748	jírovec maďal	<i>Aesculus hippocastanum</i>	1		150	Vysočany	258	České dráhy, a.s.	nábřeží Ludvíka Svobody 1222/12, Nové Město, 11000 Praha 1	3360	ostatní plocha	15	dřeviny v blízkosti úpravy komunikací v ul. Pešlova, Paříkova a Podnádražní, SO 11-30-02	kácené	S_ANO
749	javor mléč	<i>Acer platanoides</i>	1		40	Vysočany	2131/4	České dráhy, a.s.	nábřeží Ludvíka Svobody 1222/12, Nové Město, 11000 Praha 1	3360	ostatní plocha			kácené	
750	jírovec maďal	<i>Aesculus hippocastanum</i>	1		150	Vysočany	2131/4	České dráhy, a.s.	nábřeží Ludvíka Svobody 1222/12, Nové Město, 11000 Praha 1	3360	ostatní plocha			nekácené	
751	trnovník akát	<i>Robinia pseudoacacia</i>	1		120	Vysočany	2131/4	České dráhy, a.s.	nábřeží Ludvíka Svobody 1222/12, Nové Město, 11000 Praha 1	3360	ostatní plocha			nekácené	
752	trnovník akát	<i>Robinia pseudoacacia</i>	1		80	Vysočany	2131/4	České dráhy, a.s.	nábřeží Ludvíka Svobody 1222/12, Nové Město, 11000 Praha 1	3360	ostatní plocha			nekácené	
753	jasan ztepilý	<i>Fraxinus excelsior</i>	1		70	Vysočany	2131/1	České dráhy, a.s.	nábřeží Ludvíka Svobody 1222/12, Nové Město, 11000 Praha 1	3360	ostatní plocha			kácené	

poř. číslo	druhové jméno česky	druhové jméno vědecky	počet [ks]	plocha [m ²]	obvod [cm]	katastrální území	parcelní číslo KN	vlastník	adresa	LV	druh pozemku	vzdálenost [m] nejbližší od osy nové koleje	poznámka	kácené/ nekácené	k povolení ke kácení dle vyhlášky 189/2013 Sb.
754	jasan ztepilý	<i>Fraxinus excelsior</i>	1		140	Vysočany	2131/1	České dráhy, a.s.	nábřeží Ludvíka Svobody 1222/12, Nové Město, 11000 Praha 1	3360	ostatní plocha	6,7		kácené	S_ANO
755	jasan ztepilý	<i>Fraxinus excelsior</i>	1		80	Vysočany	2131/1	České dráhy, a.s.	nábřeží Ludvíka Svobody 1222/12, Nové Město, 11000 Praha 1	3360	ostatní plocha	6,7		kácené	S_ANO
756	bez černý	<i>Sambucus nigra</i>		60		Vysočany	2131/1	České dráhy, a.s.	nábřeží Ludvíka Svobody 1222/12, Nové Město, 11000 Praha 1	3360	ostatní plocha	27		kácené	K_ANO
	jasan ztepilý	<i>Fraxinus excelsior</i>		70		Vysočany	2131/1	České dráhy, a.s.	nábřeží Ludvíka Svobody 1222/12, Nové Město, 11000 Praha 1	3360	ostatní plocha	27		kácené	K_ANO
	jasan ztepilý	<i>Fraxinus excelsior</i>	5		30	Vysočany	2131/1	České dráhy, a.s.	nábřeží Ludvíka Svobody 1222/12, Nové Město, 11000 Praha 1	3360	ostatní plocha			kácené	
	javor mléč	<i>Acer platanoides</i>	10		30	Vysočany	2131/1	České dráhy, a.s.	nábřeží Ludvíka Svobody 1222/12, Nové Město, 11000 Praha 1	3360	ostatní plocha			kácené	
757	jírovec maďal	<i>Aesculus hippocastanum</i>	1		200	Vysočany	2131/1	České dráhy, a.s.	nábřeží Ludvíka Svobody 1222/12, Nové Město, 11000 Praha 1	3360	ostatní plocha			nekácené	
758	bez černý	<i>Sambucus nigra</i>		40		Vysočany	2140/1	České dráhy, a.s.	nábřeží Ludvíka Svobody 1222/12, Nové Město, 11000 Praha 1	3360	ostatní plocha	9		kácené	K_ANO
	trnovník akát	<i>Robinia pseudoacacia</i>		40		Vysočany	2140/1	České dráhy, a.s.	nábřeží Ludvíka Svobody 1222/12, Nové Město, 11000 Praha 1	3360	ostatní plocha	9		kácené	K_ANO
759	trnovník akát	<i>Robinia pseudoacacia</i>	4		45	Vysočany	2140/1	České dráhy, a.s.	nábřeží Ludvíka Svobody 1222/12, Nové Město, 11000 Praha 1	3360	ostatní plocha			nekácené	
760	trnovník akát	<i>Robinia pseudoacacia</i>		70		Vysočany	2140/1	České dráhy, a.s.	nábřeží Ludvíka Svobody 1222/12, Nové Město, 11000 Praha 1	3360	ostatní plocha			nekácené	
	bez černý	<i>Sambucus nigra</i>		40		Vysočany	2140/1	České dráhy, a.s.	nábřeží Ludvíka Svobody 1222/12, Nové Město, 11000 Praha 1	3360	ostatní plocha			nekácené	
	hloh obecný	<i>Crataegus oxyacantha</i>		30		Vysočany	2140/1	České dráhy, a.s.	nábřeží Ludvíka Svobody 1222/12, Nové Město, 11000 Praha 1	3360	ostatní plocha			nekácené	
761	trnovník akát	<i>Robinia pseudoacacia</i>		40		Vysočany	2140/1	České dráhy, a.s.	nábřeží Ludvíka Svobody 1222/12, Nové Město, 11000 Praha 1	3360	ostatní plocha	9		kácené	K_ANO
762	trnovník akát	<i>Robinia pseudoacacia</i>		70		Vysočany	2131/1	České dráhy, a.s.	nábřeží Ludvíka Svobody 1222/12, Nové Město, 11000 Praha 1	3360	ostatní plocha	31		kácené	K_ANO
763	jasan ztepilý	<i>Fraxinus excelsior</i>		30		Vysočany	2131/1	České dráhy, a.s.	nábřeží Ludvíka Svobody 1222/12, Nové Město, 11000 Praha 1	3360	ostatní plocha			kácené	
764	zerav západní	<i>Thuja occidentalis</i>		30		Vysočany	2131/1	České dráhy, a.s.	nábřeží Ludvíka Svobody 1222/12, Nové Město, 11000 Praha 1	3360	ostatní plocha			kácené	
	douglaska tisolistá	<i>Pseudotsuga menziesii</i>	1		150	Vysočany	2131/1	České dráhy, a.s.	nábřeží Ludvíka Svobody 1222/12, Nové Město, 11000 Praha 1	3360	ostatní plocha	13		kácené	S_ANO
	jalovec chvojka	<i>Juniperus sabina</i>		30		Vysočany	2131/1	České dráhy, a.s.	nábřeží Ludvíka Svobody 1222/12, Nové Město, 11000 Praha 1	3360	ostatní plocha			kácené	
	třešeň ptačí	<i>Prunus avium</i>	1		130	Vysočany	2131/1	České dráhy, a.s.	nábřeží Ludvíka Svobody 1222/12, Nové Město, 11000 Praha 1	3360	ostatní plocha	12		kácené	S_ANO
765	trnovník akát	<i>Robinia pseudoacacia</i>	4		150	Vysočany	2131/1	České dráhy, a.s.	nábřeží Ludvíka Svobody 1222/12, Nové Město, 11000 Praha 1	3360	ostatní plocha	10		kácené	S_ANO
	trnovník akát	<i>Robinia pseudoacacia</i>	25		40	Vysočany	2131/1	České dráhy, a.s.	nábřeží Ludvíka Svobody 1222/12, Nové Město, 11000 Praha 1	3360	ostatní plocha			kácené	

poř. číslo	druhové jméno česky	druhové jméno vědecky	počet [ks]	plocha [m ²]	obvod [cm]	katastrální území	parcelní číslo KN	vlastník	adresa	LV	druh pozemku	vzdálenost [m] nejbližší od osy nové koleje	poznámka	kácené/ nekácené	k povolení ke kácení dle vyhlášky 189/2013 Sb.
	trnovník akát	<i>Robinia pseudoacacia</i>	5		50	Vysočany	2131/1	České dráhy, a.s.	nábřeží Ludvíka Svobody 1222/12, Nové Město, 11000 Praha 1	3360	ostatní plocha			kácené	
	trnovník akát	<i>Robinia pseudoacacia</i>	15		30	Vysočany	2131/1	České dráhy, a.s.	nábřeží Ludvíka Svobody 1222/12, Nové Město, 11000 Praha 1	3360	ostatní plocha			kácené	
	javor klen	<i>Acer pseudoplatanus</i>	5		30	Vysočany	2131/1	České dráhy, a.s.	nábřeží Ludvíka Svobody 1222/12, Nové Město, 11000 Praha 1	3360	ostatní plocha			kácené	
766	trnovník akát	<i>Robinia pseudoacacia</i>	3		45	Vysočany	2140/1	České dráhy, a.s.	nábřeží Ludvíka Svobody 1222/12, Nové Město, 11000 Praha 1	3360	ostatní plocha			kácené	
	javor mléč	<i>Acer platanoides</i>	1		55	Vysočany	2140/1	České dráhy, a.s.	nábřeží Ludvíka Svobody 1222/12, Nové Město, 11000 Praha 1	3360	ostatní plocha			kácené	
767	jasan ztepilý	<i>Fraxinus excelsior</i>	1		110	Vysočany	2140/1	České dráhy, a.s.	nábřeží Ludvíka Svobody 1222/12, Nové Město, 11000 Praha 1	3360	ostatní plocha	8		kácené	S_ANO
	javor mléč	<i>Acer platanoides</i>	10		40	Vysočany	2140/1	České dráhy, a.s.	nábřeží Ludvíka Svobody 1222/12, Nové Město, 11000 Praha 1	3360	ostatní plocha			kácené	
	javor mléč	<i>Acer platanoides</i>	15		35	Vysočany	2140/1	České dráhy, a.s.	nábřeží Ludvíka Svobody 1222/12, Nové Město, 11000 Praha 1	3360	ostatní plocha			kácené	
	jabloň lesní	<i>Malus sylvestris</i>	3		45	Vysočany	2140/1	České dráhy, a.s.	nábřeží Ludvíka Svobody 1222/12, Nové Město, 11000 Praha 1	3360	ostatní plocha			kácené	
	hloh obecný	<i>Crataegus oxyacantha</i>		30		Vysočany	2140/1	České dráhy, a.s.	nábřeží Ludvíka Svobody 1222/12, Nové Město, 11000 Praha 1	3360	ostatní plocha			kácené	
	javor mléč	<i>Acer platanoides</i>	10		35	Vysočany	2140/1	České dráhy, a.s.	nábřeží Ludvíka Svobody 1222/12, Nové Město, 11000 Praha 1	3360	ostatní plocha			kácené	
768	javor mléč	<i>Acer platanoides</i>	15		35	Vysočany	2140/1	České dráhy, a.s.	nábřeží Ludvíka Svobody 1222/12, Nové Město, 11000 Praha 1	3360	ostatní plocha			kácené	
769	křídlatka japonská	<i>Reynoutria japonica</i>		60		Libeň	4026/1	Správa železniční dopravní cesty	státní organizace, Dlážděná 1003/7, Nové Město, 11000 Praha 1	1995	ostatní plocha	4		kácené	K_ANO
770	javor mléč	<i>Acer platanoides</i>	15		35	Libeň	4011	České dráhy, a.s.	nábřeží Ludvíka Svobody 1222/12, Nové Město, 11000 Praha 1	7327	ostatní plocha			kácené	
	javor mléč	<i>Acer platanoides</i>	15		30	Libeň	4011	České dráhy, a.s.	nábřeží Ludvíka Svobody 1222/12, Nové Město, 11000 Praha 1	7327	ostatní plocha			kácené	
771	javor mléč	<i>Acer platanoides</i>	10		30	Libeň	4026/1	Správa železniční dopravní cesty	státní organizace, Dlážděná 1003/7, Nové Město, 11000 Praha 1	1995	ostatní plocha			kácené	
	javor klen	<i>Acer pseudoplatanus</i>	15		30	Libeň	4026/1	Správa železniční dopravní cesty	státní organizace, Dlážděná 1003/7, Nové Město, 11000 Praha 1	1995	ostatní plocha			kácené	
772	trnovník akát	<i>Robinia pseudoacacia</i>	10		40	Libeň	4026/1	Správa železniční dopravní cesty	státní organizace, Dlážděná 1003/7, Nové Město, 11000 Praha 1	1995	ostatní plocha			kácené	
773	hloh obecný	<i>Crataegus oxyacantha</i>		60		Libeň	4026/1	Správa železniční dopravní cesty	státní organizace, Dlážděná 1003/7, Nové Město, 11000 Praha 1	1995	ostatní plocha	4		kácené	K_ANO
774	trnovník akát	<i>Robinia pseudoacacia</i>	10		40	Libeň	4026/1	Správa železniční dopravní cesty	státní organizace, Dlážděná 1003/7, Nové Město, 11000 Praha 1	1995	ostatní plocha			kácené	
	třešeň ptačí	<i>Prunus avium</i>	5		50	Libeň	4026/1	Správa železniční dopravní cesty	státní organizace, Dlážděná 1003/7, Nové Město, 11000 Praha 1	1995	ostatní plocha			kácené	
775	jasan ztepilý	<i>Fraxinus excelsior</i>	10		40	Libeň	4011	České dráhy, a.s.	nábřeží Ludvíka Svobody 1222/12, Nové Město, 11000 Praha 1	7327	ostatní plocha			kácené	

poř. číslo	druhové jméno česky	druhové jméno vědecky	počet [ks]	plocha [m ²]	obvod [cm]	katastrální území	parcelní číslo KN	vlastník	adresa	LV	druh pozemku	vzdálenost [m] nejbližší od osy nové koleje	poznámka	kácené/ nekácené	k povolení ke kácení dle vyhlášky 189/2013 Sb.
	javor mléč	<i>Acer platanoides</i>	15		35	Libeň	4011	České dráhy, a.s.	nábřeží Ludvíka Svobody 1222/12, Nové Město, 11000 Praha 1	7327	ostatní plocha			kácené	
776	třešeň ptačí	<i>Prunus avium</i>	2		170	Libeň	4011	České dráhy, a.s.	nábřeží Ludvíka Svobody 1222/12, Nové Město, 11000 Praha 1	7327	ostatní plocha	6		kácené	S_ANO
	javor mléč	<i>Acer platanoides</i>	10		30	Libeň	4011	České dráhy, a.s.	nábřeží Ludvíka Svobody 1222/12, Nové Město, 11000 Praha 1	7327	ostatní plocha			kácené	
777	javor mléč	<i>Acer platanoides</i>	20		30	Libeň	4011	České dráhy, a.s.	nábřeží Ludvíka Svobody 1222/12, Nové Město, 11000 Praha 1	7327	ostatní plocha			kácené	
	trnovník akát	<i>Robinia pseudoacacia</i>	15		40	Libeň	4011	České dráhy, a.s.	nábřeží Ludvíka Svobody 1222/12, Nové Město, 11000 Praha 1	7327	ostatní plocha			kácené	
	trnovník akát	<i>Robinia pseudoacacia</i>	5		45	Libeň	4011	České dráhy, a.s.	nábřeží Ludvíka Svobody 1222/12, Nové Město, 11000 Praha 1	7327	ostatní plocha			kácené	
	trnovník akát	<i>Robinia pseudoacacia</i>	10		35	Libeň	4011	České dráhy, a.s.	nábřeží Ludvíka Svobody 1222/12, Nové Město, 11000 Praha 1	7327	ostatní plocha			kácené	
778	topol	<i>Populus sp</i>	4		75	Libeň	4026/1	Správa železniční dopravní cesty	státní organizace, Dlážděná 1003/7, Nové Město, 11000 Praha 1	1995	ostatní plocha			kácené	
	bříza bělokorá	<i>Betula pendula</i>	1		60	Libeň	4026/1	Správa železniční dopravní cesty	státní organizace, Dlážděná 1003/7, Nové Město, 11000 Praha 1	1995	ostatní plocha			kácené	
	bříza bělokorá	<i>Betula pendula</i>	6		60	Libeň	4026/1	Správa železniční dopravní cesty	státní organizace, Dlážděná 1003/7, Nové Město, 11000 Praha 1	1995	ostatní plocha			kácené	
	růže šípková	<i>Rosa canina</i>		40		Libeň	4026/1	Správa železniční dopravní cesty	státní organizace, Dlážděná 1003/7, Nové Město, 11000 Praha 1	1995	ostatní plocha	4,3		kácené	K_ANO
	bez černý	<i>Sambucus nigra</i>		30		Libeň	4026/1	Správa železniční dopravní cesty	státní organizace, Dlážděná 1003/7, Nové Město, 11000 Praha 1	1995	ostatní plocha			kácené	
779	javor mléč	<i>Acer platanoides</i>		40		Libeň	4026/1	Správa železniční dopravní cesty	státní organizace, Dlážděná 1003/7, Nové Město, 11000 Praha 1	1995	ostatní plocha	4,9		kácené	K_ANO
780	javor mléč	<i>Acer platanoides</i>		95		Libeň	4011	České dráhy, a.s.	nábřeží Ludvíka Svobody 1222/12, Nové Město, 11000 Praha 1	7327	ostatní plocha	3,7		kácené	K_ANO
781	topol černý	<i>Populus nigra</i>	3		170	Libeň	4011	České dráhy, a.s.	nábřeží Ludvíka Svobody 1222/12, Nové Město, 11000 Praha 1	7327	ostatní plocha	5		kácené	S_ANO
	jasan ztepilý	<i>Fraxinus excelsior</i>		30		Libeň	4011	České dráhy, a.s.	nábřeží Ludvíka Svobody 1222/12, Nové Město, 11000 Praha 1	7327	ostatní plocha			kácené	
	topol	<i>Populus sp</i>	2		60	Libeň	4011	České dráhy, a.s.	nábřeží Ludvíka Svobody 1222/12, Nové Město, 11000 Praha 1	7327	ostatní plocha			kácené	
782	topol černý	<i>Populus nigra</i>	1		160	Libeň	4011	České dráhy, a.s.	nábřeží Ludvíka Svobody 1222/12, Nové Město, 11000 Praha 1	7327	ostatní plocha	5		kácené	S_ANO
	javor mléč	<i>Acer platanoides</i>	20		30	Libeň	4011	České dráhy, a.s.	nábřeží Ludvíka Svobody 1222/12, Nové Město, 11000 Praha 1	7327	ostatní plocha			kácené	
	topol černý	<i>Populus nigra</i>	3		180	Libeň	4011	České dráhy, a.s.	nábřeží Ludvíka Svobody 1222/12, Nové Město, 11000 Praha 1	7327	ostatní plocha	5		kácené	S_ANO
	trnovník akát	<i>Robinia pseudoacacia</i>	3		30	Libeň	4011	České dráhy, a.s.	nábřeží Ludvíka Svobody 1222/12, Nové Město, 11000 Praha 1	7327	ostatní plocha			kácené	
	vrba	<i>Salix sp.</i>	4		55	Libeň	4011	České dráhy, a.s.	nábřeží Ludvíka Svobody 1222/12, Nové Město, 11000 Praha 1	7327	ostatní plocha			kácené	

poř. číslo	druhové jméno česky	druhové jméno vědecky	počet [ks]	plocha [m ²]	obvod [cm]	katastrální území	parcelní číslo KN	vlastník	adresa	LV	druh pozemku	vzdálenost [m] nejbližší od osy nové koleje	poznámka	kácené/ nekácené	k povolení ke kácení dle vyhlášky 189/2013 Sb.
	vrba	<i>Salix sp.</i>	8		40	Libeň	4011	České dráhy, a.s.	nábřeží Ludvíka Svobody 1222/12, Nové Město, 11000 Praha 1	7327	ostatní plocha			kácené	
783	ořešák královský	<i>Juglans regia</i>	1		30	Libeň	4026/1	Správa železniční dopravní cesty	státní organizace, Dlážděná 1003/7, Nové Město, 11000 Praha 1	1995	ostatní plocha			kácené	
	topol černý	<i>Populus nigra</i>	5		160	Libeň	4026/1	Správa železniční dopravní cesty	státní organizace, Dlážděná 1003/7, Nové Město, 11000 Praha 1	1995	ostatní plocha	4		kácené	S_ANO
	javor mléč	<i>Acer platanoides</i>	10		35	Libeň	4026/1	Správa železniční dopravní cesty	státní organizace, Dlážděná 1003/7, Nové Město, 11000 Praha 1	1995	ostatní plocha			kácené	
	javor mléč	<i>Acer platanoides</i>	1		65	Libeň	4026/1	Správa železniční dopravní cesty	státní organizace, Dlážděná 1003/7, Nové Město, 11000 Praha 1	1995	ostatní plocha			kácené	
784	trnovník akát	<i>Robinia pseudoacacia</i>	15		30	Libeň	4026/1	Správa železniční dopravní cesty	státní organizace, Dlážděná 1003/7, Nové Město, 11000 Praha 1	1995	ostatní plocha			kácené	
	bez černý	<i>Sambucus nigra</i>		40		Libeň	4026/1	Správa železniční dopravní cesty	státní organizace, Dlážděná 1003/7, Nové Město, 11000 Praha 1	1995	ostatní plocha	3,9		kácené	K_ANO
	javor mléč	<i>Acer platanoides</i>	20		45	Libeň	4026/1	Správa železniční dopravní cesty	státní organizace, Dlážděná 1003/7, Nové Město, 11000 Praha 1	1995	ostatní plocha			kácené	
	trnovník akát	<i>Robinia pseudoacacia</i>	15		40	Libeň	4026/1	Správa železniční dopravní cesty	státní organizace, Dlážděná 1003/7, Nové Město, 11000 Praha 1	1995	ostatní plocha			kácené	
785	bříza bělokorá	<i>Betula pendula</i>	3		35	Libeň	4026/1	Správa železniční dopravní cesty	státní organizace, Dlážděná 1003/7, Nové Město, 11000 Praha 1	1995	ostatní plocha			kácené	
	pajasan žlaznatý	<i>Ailanthus altissima</i>		30		Libeň	4026/1	Správa železniční dopravní cesty	státní organizace, Dlážděná 1003/7, Nové Město, 11000 Praha 1	1995	ostatní plocha			kácené	
	topol osika	<i>Populus tremula</i>	15		35	Libeň	4026/1	Správa železniční dopravní cesty	státní organizace, Dlážděná 1003/7, Nové Město, 11000 Praha 1	1995	ostatní plocha			kácené	
	dub letní	<i>Quercus robur</i>	8		30	Libeň	4026/1	Správa železniční dopravní cesty	státní organizace, Dlážděná 1003/7, Nové Město, 11000 Praha 1	1995	ostatní plocha			kácené	
786	topol	<i>Populus sp</i>	3		30	Libeň	2578	České dráhy, a.s.	nábřeží Ludvíka Svobody 1222/12, Nové Město, 11000 Praha 1	7327	ostatní plocha			kácené	
	topol osika	<i>Populus tremula</i>	15		30	Libeň	2578	České dráhy, a.s.	nábřeží Ludvíka Svobody 1222/12, Nové Město, 11000 Praha 1	7327	ostatní plocha			kácené	
	trnovník akát	<i>Robinia pseudoacacia</i>		150		Libeň	2578	České dráhy, a.s.	nábřeží Ludvíka Svobody 1222/12, Nové Město, 11000 Praha 1	7327	ostatní plocha	4,2		kácené	K_ANO
787	topol osika	<i>Populus tremula</i>	30		35	Libeň	2578	České dráhy, a.s.	nábřeží Ludvíka Svobody 1222/12, Nové Město, 11000 Praha 1	7327	ostatní plocha			kácené	
	bříza bělokorá	<i>Betula pendula</i>	5		50	Libeň	2578	České dráhy, a.s.	nábřeží Ludvíka Svobody 1222/12, Nové Město, 11000 Praha 1	7327	ostatní plocha			kácené	
	třešeň ptačí	<i>Prunus avium</i>	1		35	Libeň	2578	České dráhy, a.s.	nábřeží Ludvíka Svobody 1222/12, Nové Město, 11000 Praha 1	7327	ostatní plocha			kácené	
788	pajasan žlaznatý	<i>Ailanthus altissima</i>	15		30	Libeň	4026/1	Správa železniční dopravní cesty	státní organizace, Dlážděná 1003/7, Nové Město, 11000 Praha 1	1995	ostatní plocha			kácené	
	borovice lesní	<i>Pinus sylvestris</i>	1		30	Libeň	4026/1	Správa železniční dopravní cesty	státní organizace, Dlážděná 1003/7, Nové Město, 11000 Praha 1	1995	ostatní plocha			kácené	
	topol osika	<i>Populus tremula</i>	20		30	Libeň	4026/1	Správa železniční dopravní cesty	státní organizace, Dlážděná 1003/7, Nové Město, 11000 Praha 1	1995	ostatní plocha			kácené	

poř. číslo	druhové jméno český	druhové jméno vědecky	počet [ks]	plocha [m ²]	obvod [cm]	katastrální území	parcelní číslo KN	vlastník	adresa	LV	druh pozemku	vzdálenost [m] nejbližší od osy nové koleje	poznámka	kácené/nekácené	k povolení ke kácení dle vyhlášky 189/2013 Sb.
	bříza bělokorá	<i>Betula pendula</i>	15		35	Libeň	4026/1	Správa železniční dopravní cesty	státní organizace, Dlážděná 1003/7, Nové Město, 11000 Praha 1	1995	ostatní plocha			kácené	
789	topol osika	<i>Populus tremula</i>	10		35	Libeň	4026/1	Správa železniční dopravní cesty	státní organizace, Dlážděná 1003/7, Nové Město, 11000 Praha 1	1995	ostatní plocha			kácené	
	trnovník akát	<i>Robinia pseudoacacia</i>	15		30	Libeň	4026/1	Správa železniční dopravní cesty	státní organizace, Dlážděná 1003/7, Nové Město, 11000 Praha 1	1995	ostatní plocha			kácené	
	trnovník akát	<i>Robinia pseudoacacia</i>	5		60	Libeň	4026/1	Správa železniční dopravní cesty	státní organizace, Dlážděná 1003/7, Nové Město, 11000 Praha 1	1995	ostatní plocha			kácené	
	pajasan žlázkatý	<i>Ailanthus altissima</i>	5		35	Libeň	4026/1	Správa železniční dopravní cesty	státní organizace, Dlážděná 1003/7, Nové Město, 11000 Praha 1	1995	ostatní plocha			kácené	
790	slivoň	<i>Prunus sp.</i>	5		50	Libeň	4011	České dráhy, a.s.	nábřeží Ludvíka Svobody 1222/12, Nové Město, 11000 Praha 1	7327	ostatní plocha			kácené	
	hloh obecný	<i>Crataegus oxyacantha</i>		30		Libeň	4011	České dráhy, a.s.	nábřeží Ludvíka Svobody 1222/12, Nové Město, 11000 Praha 1	7327	ostatní plocha			kácené	
	trnovník akát	<i>Robinia pseudoacacia</i>	4		70	Libeň	4011	České dráhy, a.s.	nábřeží Ludvíka Svobody 1222/12, Nové Město, 11000 Praha 1	7327	ostatní plocha			kácené	
	pajasan žlázkatý	<i>Ailanthus altissima</i>	5		30	Libeň	4011	České dráhy, a.s.	nábřeží Ludvíka Svobody 1222/12, Nové Město, 11000 Praha 1	7327	ostatní plocha			kácené	
	pajasan žlázkatý	<i>Ailanthus altissima</i>	7		50	Libeň	4011	České dráhy, a.s.	nábřeží Ludvíka Svobody 1222/12, Nové Město, 11000 Praha 1	7327	ostatní plocha			kácené	
	pajasan žlázkatý	<i>Ailanthus altissima</i>	3		75	Libeň	4011	České dráhy, a.s.	nábřeží Ludvíka Svobody 1222/12, Nové Město, 11000 Praha 1	7327	ostatní plocha			kácené	
	třešeň ptačí	<i>Prunus avium</i>	1		55	Libeň	4011	České dráhy, a.s.	nábřeží Ludvíka Svobody 1222/12, Nové Město, 11000 Praha 1	7327	ostatní plocha			kácené	
	trnovník akát	<i>Robinia pseudoacacia</i>	15		40	Libeň	4011	České dráhy, a.s.	nábřeží Ludvíka Svobody 1222/12, Nové Město, 11000 Praha 1	7327	ostatní plocha			kácené	
791	trnovník akát	<i>Robinia pseudoacacia</i>	7		60	Libeň	4026/1	Správa železniční dopravní cesty	státní organizace, Dlážděná 1003/7, Nové Město, 11000 Praha 1	1995	ostatní plocha			kácené	
	trnovník akát	<i>Robinia pseudoacacia</i>		60		Libeň	4026/1	Správa železniční dopravní cesty	státní organizace, Dlážděná 1003/7, Nové Město, 11000 Praha 1	1995	ostatní plocha	3		kácené	K_ANO
	pajasan žlázkatý	<i>Ailanthus altissima</i>		60		Libeň	4026/1	Správa železniční dopravní cesty	státní organizace, Dlážděná 1003/7, Nové Město, 11000 Praha 1	1995	ostatní plocha	3		kácené	K_ANO
792	trnovník akát	<i>Robinia pseudoacacia</i>	8		40	Libeň	4011	České dráhy, a.s.	nábřeží Ludvíka Svobody 1222/12, Nové Město, 11000 Praha 1	7327	ostatní plocha			kácené	
	jasan ztepilý	<i>Fraxinus excelsior</i>	1		45	Libeň	4011	České dráhy, a.s.	nábřeží Ludvíka Svobody 1222/12, Nové Město, 11000 Praha 1	7327	ostatní plocha			kácené	
	třešeň ptačí	<i>Prunus avium</i>	3		50	Libeň	4011	České dráhy, a.s.	nábřeží Ludvíka Svobody 1222/12, Nové Město, 11000 Praha 1	7327	ostatní plocha			kácené	
	hloh obecný	<i>Crataegus oxyacantha</i>		30		Libeň	4011	České dráhy, a.s.	nábřeží Ludvíka Svobody 1222/12, Nové Město, 11000 Praha 1	7327	ostatní plocha			kácené	
793	pajasan žlázkatý	<i>Ailanthus altissima</i>		50		Libeň	4026/1	Správa železniční dopravní cesty	státní organizace, Dlážděná 1003/7, Nové Město, 11000 Praha 1	1995	ostatní plocha	3		kácené	K_ANO
	bříza bělokorá	<i>Betula pendula</i>	10		35	Libeň	4026/1	Správa železniční dopravní cesty	státní organizace, Dlážděná 1003/7, Nové Město, 11000 Praha 1	1995	ostatní plocha			kácené	

poř. číslo	druhové jméno česky	druhové jméno vědecky	počet [ks]	plocha [m ²]	obvod [cm]	katastrální území	parcelní číslo KN	vlastník	adresa	LV	druh pozemku	vzdálenost [m] nejbližší od osy nové koleje	poznámka	kácené/ nekácené	k povolení ke kácení dle vyhlášky 189/2013 Sb.
	trnovník akát	<i>Robinia pseudoacacia</i>		60		Libeň	4026/1	Správa železniční dopravní cesty	státní organizace, Dlážděná 1003/7, Nové Město, 11000 Praha 1	1995	ostatní plocha	3		kácené	K_ANO
	trnovník akát	<i>Robinia pseudoacacia</i>	10		55	Libeň	4026/1	Správa železniční dopravní cesty	státní organizace, Dlážděná 1003/7, Nové Město, 11000 Praha 1	1995	ostatní plocha			kácené	
794	trnovník akát	<i>Robinia pseudoacacia</i>	10		40	Libeň	4026/1	Správa železniční dopravní cesty	státní organizace, Dlážděná 1003/7, Nové Město, 11000 Praha 1	1995	ostatní plocha			kácené	
	hloh obecný	<i>Crataegus oxyacantha</i>	5		30	Libeň	4026/1	Správa železniční dopravní cesty	státní organizace, Dlážděná 1003/7, Nové Město, 11000 Praha 1	1995	ostatní plocha			kácené	
	třešeň ptačí	<i>Prunus avium</i>	5		40	Libeň	4026/1	Správa železniční dopravní cesty	státní organizace, Dlážděná 1003/7, Nové Město, 11000 Praha 1	1995	ostatní plocha			kácené	
	třešeň ptačí	<i>Prunus avium</i>	5		30	Libeň	4026/1	Správa železniční dopravní cesty	státní organizace, Dlážděná 1003/7, Nové Město, 11000 Praha 1	1995	ostatní plocha			kácené	
	trnovník akát	<i>Robinia pseudoacacia</i>		100		Libeň	4026/1	Správa železniční dopravní cesty	státní organizace, Dlážděná 1003/7, Nové Město, 11000 Praha 1	1995	ostatní plocha	3		kácené	K_ANO
795	trnovník akát	<i>Robinia pseudoacacia</i>	2		45	Libeň	4026/1	Správa železniční dopravní cesty	státní organizace, Dlážděná 1003/7, Nové Město, 11000 Praha 1	1995	ostatní plocha			kácené	
	trnovník akát	<i>Robinia pseudoacacia</i>		150		Libeň	4026/1	Správa železniční dopravní cesty	státní organizace, Dlážděná 1003/7, Nové Město, 11000 Praha 1	1995	ostatní plocha	3		kácené	K_ANO
796	třešeň ptačí	<i>Prunus avium</i>	1		70	Libeň	4026/1	Správa železniční dopravní cesty	státní organizace, Dlážděná 1003/7, Nové Město, 11000 Praha 1	1995	ostatní plocha			kácené	
	trnovník akát	<i>Robinia pseudoacacia</i>	2		70	Libeň	4026/1	Správa železniční dopravní cesty	státní organizace, Dlážděná 1003/7, Nové Město, 11000 Praha 1	1995	ostatní plocha			kácené	
	trnovník akát	<i>Robinia pseudoacacia</i>	10		60	Libeň	4026/1	Správa železniční dopravní cesty	státní organizace, Dlážděná 1003/7, Nové Město, 11000 Praha 1	1995	ostatní plocha			kácené	
	trnovník akát	<i>Robinia pseudoacacia</i>		120		Libeň	4026/1	Správa železniční dopravní cesty	státní organizace, Dlážděná 1003/7, Nové Město, 11000 Praha 1	1995	ostatní plocha	3		kácené	K_ANO
797	borovice lesní	<i>Pinus sylvestris</i>	1		75	Libeň	4026/1	Správa železniční dopravní cesty	státní organizace, Dlážděná 1003/7, Nové Město, 11000 Praha 1	1995	ostatní plocha			kácené	
	trnovník akát	<i>Robinia pseudoacacia</i>		150		Libeň	4026/1	Správa železniční dopravní cesty	státní organizace, Dlážděná 1003/7, Nové Město, 11000 Praha 1	1995	ostatní plocha	3		kácené	K_ANO
	trnovník akát	<i>Robinia pseudoacacia</i>	25		45	Libeň	4026/1	Správa železniční dopravní cesty	státní organizace, Dlážděná 1003/7, Nové Město, 11000 Praha 1	1995	ostatní plocha			kácené	
798	trnovník akát	<i>Robinia pseudoacacia</i>	20		35	Libeň	4026/1	Správa železniční dopravní cesty	státní organizace, Dlážděná 1003/7, Nové Město, 11000 Praha 1	1995	ostatní plocha			kácené	
	trnovník akát	<i>Robinia pseudoacacia</i>	8		40	Libeň	4026/1	Správa železniční dopravní cesty	státní organizace, Dlážděná 1003/7, Nové Město, 11000 Praha 1	1995	ostatní plocha			kácené	
	trnovník akát	<i>Robinia pseudoacacia</i>	10		40	Libeň	4026/1	Správa železniční dopravní cesty	státní organizace, Dlážděná 1003/7, Nové Město, 11000 Praha 1	1995	ostatní plocha			kácené	
799	javor mléč	<i>Acer platanoides</i>		40		Libeň	4103/1	České dráhy, a.s.	nábřeží Ludvíka Svobody 1222/12, Nové Město, 11000 Praha 1	7327	ostatní plocha	4		kácené	K_ANO
	javor mléč	<i>Acer platanoides</i>	1		35	Libeň	4103/1	České dráhy, a.s.	nábřeží Ludvíka Svobody 1222/12, Nové Město, 11000 Praha 1	7327	ostatní plocha			kácené	
800	trnovník akát	<i>Robinia pseudoacacia</i>		120		Libeň	4026/1	Správa železniční dopravní cesty	státní organizace, Dlážděná 1003/7, Nové Město, 11000 Praha 1	1995	ostatní plocha	3		kácené	K_ANO

poř. číslo	druhové jméno česky	druhové jméno vědecky	počet [ks]	plocha [m ²]	obvod [cm]	katastrální území	parcelní číslo KN	vlastník	adresa	LV	druh pozemku	vzdálenost [m] nejbližší od osy nové koleje	poznámka	kácené/ nekácené	k povolení ke kácení dle vyhlášky 189/2013 Sb.
	topol	<i>Populus sp</i>	1		75	Libeň	4026/1	Správa železniční dopravní cesty	státní organizace, Dlážděná 1003/7, Nové Město, 11000 Praha 1	1995	ostatní plocha			kácené	
801	třešeň ptačí	<i>Prunus avium</i>	3		60	Libeň	4103/1	České dráhy, a.s.	nábřeží Ludvíka Svobody 1222/12, Nové Město, 11000 Praha 1	7327	ostatní plocha			kácené	
	ořešák královský	<i>Juglans regia</i>	1		75	Libeň	4103/1	České dráhy, a.s.	nábřeží Ludvíka Svobody 1222/12, Nové Město, 11000 Praha 1	7327	ostatní plocha			kácené	
	pajasan žlázkatý	<i>Ailanthus altissima</i>	3		60	Libeň	4103/1	České dráhy, a.s.	nábřeží Ludvíka Svobody 1222/12, Nové Město, 11000 Praha 1	7327	ostatní plocha			kácené	
802	javor mléč	<i>Acer platanoides</i>		40		Libeň	4026/1	Správa železniční dopravní cesty	státní organizace, Dlážděná 1003/7, Nové Město, 11000 Praha 1	1995	ostatní plocha	3		kácené	K_ANO
	růže šípková	<i>Rosa canina</i>		40		Libeň	4026/1	Správa železniční dopravní cesty	státní organizace, Dlážděná 1003/7, Nové Město, 11000 Praha 1	1995	ostatní plocha	3		kácené	K_ANO
	trnovník akát	<i>Robinia pseudoacacia</i>		60		Libeň	4026/1	Správa železniční dopravní cesty	státní organizace, Dlážděná 1003/7, Nové Město, 11000 Praha 1	1995	ostatní plocha	3		kácené	K_ANO
803	trnovník akát	<i>Robinia pseudoacacia</i>	7		60	Libeň	4026/1	Správa železniční dopravní cesty	státní organizace, Dlážděná 1003/7, Nové Město, 11000 Praha 1	1995	ostatní plocha			kácené	
	trnovník akát	<i>Robinia pseudoacacia</i>	10		35	Libeň	4026/1	Správa železniční dopravní cesty	státní organizace, Dlážděná 1003/7, Nové Město, 11000 Praha 1	1995	ostatní plocha			kácené	
804	trnovník akát	<i>Robinia pseudoacacia</i>	15		30	Libeň	4026/1	Správa železniční dopravní cesty	státní organizace, Dlážděná 1003/7, Nové Město, 11000 Praha 1	1995	ostatní plocha			kácené	
	trnovník akát	<i>Robinia pseudoacacia</i>		60		Libeň	4026/1	Správa železniční dopravní cesty	státní organizace, Dlážděná 1003/7, Nové Město, 11000 Praha 1	1995	ostatní plocha	3		kácené	K_ANO
805	trnovník akát	<i>Robinia pseudoacacia</i>		150		Libeň	4026/1	Správa železniční dopravní cesty	státní organizace, Dlážděná 1003/7, Nové Město, 11000 Praha 1	1995	ostatní plocha			nekácené	
	trnovník akát	<i>Robinia pseudoacacia</i>	1		75	Libeň	4026/1	Správa železniční dopravní cesty	státní organizace, Dlážděná 1003/7, Nové Město, 11000 Praha 1	1995	ostatní plocha			nekácené	
	hloh obecný	<i>Crataegus oxyacantha</i>		40		Libeň	4026/1	Správa železniční dopravní cesty	státní organizace, Dlážděná 1003/7, Nové Město, 11000 Praha 1	1995	ostatní plocha			nekácené	
806	trnovník akát	<i>Robinia pseudoacacia</i>		50		Libeň	4026/1	Správa železniční dopravní cesty	státní organizace, Dlážděná 1003/7, Nové Město, 11000 Praha 1	1995	ostatní plocha			nekácené	
	javor mléč	<i>Acer platanoides</i>		80		Libeň	4026/1	Správa železniční dopravní cesty	státní organizace, Dlážděná 1003/7, Nové Město, 11000 Praha 1	1995	ostatní plocha			nekácené	
	pajasan žlázkatý	<i>Ailanthus altissima</i>	5		30	Libeň	4026/1	Správa železniční dopravní cesty	státní organizace, Dlážděná 1003/7, Nové Město, 11000 Praha 1	1995	ostatní plocha			nekácené	
	trnovník akát	<i>Robinia pseudoacacia</i>	3		60	Libeň	4026/1	Správa železniční dopravní cesty	státní organizace, Dlážděná 1003/7, Nové Město, 11000 Praha 1	1995	ostatní plocha			nekácené	
807	trnovník akát	<i>Robinia pseudoacacia</i>		50		Libeň	4026/2	Správa železniční dopravní cesty	státní organizace, Dlážděná 1003/7, Nové Město, 11000 Praha 1	1995	ostatní plocha			nekácené	
808	topol	<i>Populus sp</i>	10		30	Libeň	4026/2	Správa železniční dopravní cesty	státní organizace, Dlážděná 1003/7, Nové Město, 11000 Praha 1	1995	ostatní plocha			nekácené	
	hloh obecný	<i>Crataegus oxyacantha</i>		50		Libeň	4026/2	Správa železniční dopravní cesty	státní organizace, Dlážděná 1003/7, Nové Město, 11000 Praha 1	1995	ostatní plocha			nekácené	
	trnovník akát	<i>Robinia pseudoacacia</i>		120		Libeň	4026/2	Správa železniční dopravní cesty	státní organizace, Dlážděná 1003/7, Nové Město, 11000 Praha 1	1995	ostatní plocha			nekácené	

poř. číslo	druhové jméno česky	druhové jméno vědecky	počet [ks]	plocha [m ²]	obvod [cm]	katastrální území	parcelní číslo KN	vlastník	adresa	LV	druh pozemku	vzdálenost [m] nejbližší od osy nové koleje	poznámka	kácené/ nekácené	k povolení ke kácení dle vyhlášky 189/2013 Sb.
809	trnovník akát	<i>Robinia pseudoacacia</i>		150		Libeň	4026/2	Správa železniční dopravní cesty	státní organizace, Dlážděná 1003/7, Nové Město, 11000 Praha 1	1995	ostatní plocha			nekácené	
810	trnovník akát	<i>Robinia pseudoacacia</i>		135		Libeň	4026/2	Správa železniční dopravní cesty	státní organizace, Dlážděná 1003/7, Nové Město, 11000 Praha 1	1995	ostatní plocha			nekácené	
811	trnovník akát	<i>Robinia pseudoacacia</i>		95		Libeň	4026/2	Správa železniční dopravní cesty	státní organizace, Dlážděná 1003/7, Nové Město, 11000 Praha 1	1995	ostatní plocha			nekácené	
812	trnovník akát	<i>Robinia pseudoacacia</i>		150		Libeň	4026/2	Správa železniční dopravní cesty	státní organizace, Dlážděná 1003/7, Nové Město, 11000 Praha 1	1995	ostatní plocha			nekácené	
	hloh obecný	<i>Crataegus oxyacantha</i>		40		Libeň	4026/2	Správa železniční dopravní cesty	státní organizace, Dlážděná 1003/7, Nové Město, 11000 Praha 1	1995	ostatní plocha			nekácené	
	třešeň ptačí	<i>Prunus avium</i>	2		75	Libeň	4026/2	Správa železniční dopravní cesty	státní organizace, Dlážděná 1003/7, Nové Město, 11000 Praha 1	1995	ostatní plocha			nekácené	
813	trnovník akát	<i>Robinia pseudoacacia</i>		75		Libeň	4026/2	Správa železniční dopravní cesty	státní organizace, Dlážděná 1003/7, Nové Město, 11000 Praha 1	1995	ostatní plocha			nekácené	
814	trnovník akát	<i>Robinia pseudoacacia</i>		55		Libeň	4026/2	Správa železniční dopravní cesty	státní organizace, Dlážděná 1003/7, Nové Město, 11000 Praha 1	1995	ostatní plocha			nekácené	
815	trnovník akát	<i>Robinia pseudoacacia</i>		35		Libeň	4026/2	Správa železniční dopravní cesty	státní organizace, Dlážděná 1003/7, Nové Město, 11000 Praha 1	1995	ostatní plocha			nekácené	
816	trnovník akát	<i>Robinia pseudoacacia</i>		85		Libeň	4026/7	České dráhy, a.s.	nábřeží Ludvíka Svobody 1222/12, Nové Město, 11000 Praha 1	7327	ostatní plocha			nekácené	
817	trnovník akát	<i>Robinia pseudoacacia</i>		76		Libeň	4026/7	České dráhy, a.s.	nábřeží Ludvíka Svobody 1222/12, Nové Město, 11000 Praha 1	7327	ostatní plocha			nekácené	
818	trnovník akát	<i>Robinia pseudoacacia</i>		60		Libeň	4026/7	České dráhy, a.s.	nábřeží Ludvíka Svobody 1222/12, Nové Město, 11000 Praha 1	7327	ostatní plocha			nekácené	
819	slivoň	<i>Prunus sp.</i>		70		Libeň	4026/7	České dráhy, a.s.	nábřeží Ludvíka Svobody 1222/12, Nové Město, 11000 Praha 1	7327	ostatní plocha			nekácené	
	třešeň ptačí	<i>Prunus avium</i>	2		50	Libeň	4026/7	České dráhy, a.s.	nábřeží Ludvíka Svobody 1222/12, Nové Město, 11000 Praha 1	7327	ostatní plocha			nekácené	
	jasan ztepilý	<i>Fraxinus excelsior</i>	4		30	Libeň	4026/7	České dráhy, a.s.	nábřeží Ludvíka Svobody 1222/12, Nové Město, 11000 Praha 1	7327	ostatní plocha			nekácené	
	javor jasanolistý	<i>Acer negundo</i>	8		35	Libeň	4026/7	České dráhy, a.s.	nábřeží Ludvíka Svobody 1222/12, Nové Město, 11000 Praha 1	7327	ostatní plocha			nekácené	
820	trnovník akát	<i>Robinia pseudoacacia</i>	2		75	Libeň	4026/3	České dráhy, a.s.	nábřeží Ludvíka Svobody 1222/12, Nové Město, 11000 Praha 1	7327	ostatní plocha			nekácené	
	trnovník akát	<i>Robinia pseudoacacia</i>	5		55	Libeň	4026/3	České dráhy, a.s.	nábřeží Ludvíka Svobody 1222/12, Nové Město, 11000 Praha 1	7327	ostatní plocha			nekácené	
	trnovník akát	<i>Robinia pseudoacacia</i>	30		40	Libeň	4026/3	České dráhy, a.s.	nábřeží Ludvíka Svobody 1222/12, Nové Město, 11000 Praha 1	7327	ostatní plocha			nekácené	
	pajasan žlaznatý	<i>Ailanthus altissima</i>	3		35	Libeň	4026/3	České dráhy, a.s.	nábřeží Ludvíka Svobody 1222/12, Nové Město, 11000 Praha 1	7327	ostatní plocha			nekácené	

poř. číslo	druhové jméno česky	druhové jméno vědecky	počet [ks]	plocha [m ²]	obvod [cm]	katastrální území	parcelní číslo KN	vlastník	adresa	LV	druh pozemku	vzdálenost [m] nejbližší od osy nové koleje	poznámka	kácené/ nekácené	k povolení ke kácení dle vyhlášky 189/2013 Sb.
821	trnovník akát	<i>Robinia pseudoacacia</i>		100		Libeň	4026/3	České dráhy, a.s.	nábřeží Ludvíka Svobody 1222/12, Nové Město, 11000 Praha 1	7327	ostatní plocha			nekácené	
	trnovník akát	<i>Robinia pseudoacacia</i>	10		40	Libeň	4026/3	České dráhy, a.s.	nábřeží Ludvíka Svobody 1222/12, Nové Město, 11000 Praha 1	7327	ostatní plocha			nekácené	
Celkem káceno dle výkazu.:	24 924 m2 keřových porostů	4168 kusů stromů												kácené	
Celkem káceno k povolení ke kácení dle vyhlášky 189/2013 Sb	zapojených porostů 16 326 m ²	442 kusů stromů												kácené	

Legenda:

K_ANO	Keře nebo zapojené porosty dřevin, u kterých celková plocha kácených zapojených porostů dřevin přesahuje 40 m2, tudíž vyžadují žádost o povolení ke kácení.
S_ANO	Dřeviny o obvodu kmene nad 80 cm měřeného ve výšce 130 cm nad zemí, u kterých je žádáno o povolení ke kácení.
nekácené	Dřeviny nekácené
kácené	Dřeviny navržené ke kácení
ZCHÚ	Dřeviny zasahující do ochranného pásma zvláště chráněného území

Příloha č.2 Soupis dřevin zasahujících do ochranných pásem zvláště chráněných území

Optimalizace traťového úseku Mstětice (mimo) – Praha-Vysočany (včetně)														
poř. číslo	druhové jméno česky	druhové jméno vědecky	počet [ks]	plocha [m ²]	obvod [cm]	katastrální území	parcelní číslo KN	vlastník	adresa	LV	druh pozemku	poznámka	kácené/ nekácené	k povolení ke kácení dle vyhlášky 189/2013 Sb.
386	habr obecný	<i>Carpinus betulus</i>	1		55	Horní Počernice	1853/10	D & D REALITY, s.r.o	Náchodská 2396/21, Horní Počernice, 19300 Praha 9	2859	ostatní plocha	ZCHÚ OP PP Chvalský lom	kácené	
387	javor tatarský	<i>Acer tataricum</i>	4		35	Horní Počernice	1853/10	D & D REALITY, s.r.o	Náchodská 2396/21, Horní Počernice, 19300 Praha 9	2859	ostatní plocha	ZCHÚ OP PP Chvalský lom	kácené	
	javor klen	<i>Acer pseudoplatanus</i>		30		Horní Počernice	1853/10	D & D REALITY, s.r.o	Náchodská 2396/21, Horní Počernice, 19300 Praha 9	2859	ostatní plocha	ZCHÚ OP PP Chvalský lom	kácené	
388	hloh obecný	<i>Crataegus oxyacantha</i>		30		Horní Počernice	3962/1	Správa železniční dopravní cesty, státní organizace	Dlážděná 1003/7, Nové Město, 11000 Praha 1	3933	ostatní plocha	ZCHÚ OP PP Chvalský lom	kácené	
389	svída bílá	<i>Cornus alba</i>		40		Horní Počernice	3962/1	Správa železniční dopravní cesty, státní organizace	Dlážděná 1003/7, Nové Město, 11000 Praha 1	3933	ostatní plocha	ZCHÚ OP PP Chvalský lom	kácené	K_ANO
390	růže šípková	<i>Rosa canina</i>		30		Horní Počernice	3962/1	Správa železniční dopravní cesty, státní organizace	Dlážděná 1003/7, Nové Město, 11000 Praha 1	3933	ostatní plocha	ZCHÚ OP PP Chvalský lom	kácené	
391	hloh obecný	<i>Crataegus oxyacantha</i>		30		Horní Počernice	3962/1	Správa železniční dopravní cesty, státní organizace	Dlážděná 1003/7, Nové Město, 11000 Praha 1	3933	ostatní plocha	ZCHÚ OP PP Chvalský lom	kácené	
392	javor klen	<i>Acer pseudoplatanus</i>		30		Horní Počernice	3962/1	Správa železniční dopravní cesty, státní organizace	Dlážděná 1003/7, Nové Město, 11000 Praha 1	3933	ostatní plocha	ZCHÚ OP PP Chvalský lom	kácené	
393	bříza bělokorá	<i>Betula pendula</i>		30		Horní Počernice	3962/1	Správa železniční dopravní cesty, státní organizace	Dlážděná 1003/7, Nové Město, 11000 Praha 1	3933	ostatní plocha	ZCHÚ OP PP Chvalský lom	kácené	
394	bříza bělokorá	<i>Betula pendula</i>		15		Horní Počernice	3962/1	Správa železniční dopravní cesty, státní organizace	Dlážděná 1003/7, Nové Město, 11000 Praha 1	3933	ostatní plocha	ZCHÚ OP PP Chvalský lom	kácené	
395	hloh obecný	<i>Crataegus oxyacantha</i>		40		Horní Počernice	3962/1	Správa železniční dopravní cesty, státní organizace	Dlážděná 1003/7, Nové Město, 11000 Praha 1	3933	ostatní plocha	ZCHÚ OP PP Chvalský lom	kácené	K_ANO
396	javor klen	<i>Acer pseudoplatanus</i>		30		Horní Počernice	3962/1	Správa železniční dopravní cesty, státní organizace	Dlážděná 1003/7, Nové Město, 11000 Praha 1	3933	ostatní plocha	ZCHÚ OP PP Chvalský lom	kácené	
397	javor klen	<i>Acer pseudoplatanus</i>		20		Horní Počernice	3962/1	Správa železniční dopravní cesty, státní organizace	Dlážděná 1003/7, Nové Město, 11000 Praha 1	3933	ostatní plocha	ZCHÚ OP PP Chvalský lom	kácené	

poř. číslo	druhové jméno česky	druhové jméno vědecky	počet [ks]	plocha [m ²]	obvod [cm]	katastrální území	parcelní číslo KN	vlastník	adresa	LV	druh pozemku	poznámka	kácené/ nekácené	k povolení ke kácení dle vyhlášky 189/2013 Sb.
398	jasan ztepilý	<i>Fraxinus excelsior</i>		30		Horní Počernice	3962/1	Správa železniční dopravní cesty, státní organizace	Dlážděná 1003/7, Nové Město, 11000 Praha 1	3933	ostatní plocha	ZCHÚ OP PP Chvalský lom	kácené	
399	javor klen	<i>Acer pseudoplatanus</i>		30		Horní Počernice	3962/1	Správa železniční dopravní cesty, státní organizace	Dlážděná 1003/7, Nové Město, 11000 Praha 1	3933	ostatní plocha	ZCHÚ OP PP Chvalský lom	kácené	
400	slivoň	<i>Prunus sp.</i>		40		Horní Počernice	4535/1	Hlavní město Praha	Mariánské náměstí 2/2, Staré Město, 11000 Praha 1	2963	ostatní plocha	ZCHÚ OP PP Chvalský lom	kácené	K_ANO
	trnovník akát	<i>Robinia pseudoacacia</i>		40		Horní Počernice	4535/1	Hlavní město Praha	Mariánské náměstí 2/2, Staré Město, 11000 Praha 1	2963	ostatní plocha	ZCHÚ OP PP Chvalský lom	kácené	K_ANO
401	borovice černá	<i>Pinus nigra</i>	9		35	Horní Počernice	4535/1	Hlavní město Praha	Mariánské náměstí 2/2, Staré Město, 11000 Praha 1	2963	ostatní plocha	ZCHÚ OP PP Chvalský lom	kácené	
	bez černý	<i>Sambucus nigra</i>		30		Horní Počernice	4535/1	Hlavní město Praha	Mariánské náměstí 2/2, Staré Město, 11000 Praha 1	2963	ostatní plocha	ZCHÚ OP PP Chvalský lom	kácené	
	javor klen	<i>Acer pseudoplatanus</i>	3		30	Horní Počernice	4535/1	Hlavní město Praha	Mariánské náměstí 2/2, Staré Město, 11000 Praha 1	2963	ostatní plocha	ZCHÚ OP PP Chvalský lom	kácené	
402	trnovník akát	<i>Robinia pseudoacacia</i>	4		50	Horní Počernice	4535/1	Hlavní město Praha	Mariánské náměstí 2/2, Staré Město, 11000 Praha 1	2963	ostatní plocha	ZCHÚ OP PP Chvalský lom	kácené	
	trnovník akát	<i>Robinia pseudoacacia</i>	2		40	Horní Počernice	4535/1	Hlavní město Praha	Mariánské náměstí 2/2, Staré Město, 11000 Praha 1	2963	ostatní plocha	ZCHÚ OP PP Chvalský lom	kácené	
403	javor klen	<i>Acer pseudoplatanus</i>	3		45	Horní Počernice	4535/1	Hlavní město Praha	Mariánské náměstí 2/2, Staré Město, 11000 Praha 1	2963	ostatní plocha	ZCHÚ OP PP Chvalský lom	kácené	
404	javor klen	<i>Acer pseudoplatanus</i>	3		40	Horní Počernice	4508/1	Správa železniční dopravní cesty, státní organizace	Dlážděná 1003/7, Nové Město, 11000 Praha 1	3933	ostatní plocha	ZCHÚ OP PP Chvalský lom	kácené	
631	slivoň	<i>Prunus sp.</i>		110		Hloubětín	2604/1	Správa železniční dopravní cesty, státní organizace	Dlážděná 1003/7, Nové Město, 11000 Praha 1	2567	ostatní plocha	ZCHÚ OP PP Cihelna v Bažantnici	kácené	K_ANO
	růže šípková	<i>Rosa canina</i>		120		Hloubětín	2604/1	Správa železniční dopravní cesty, státní organizace	Dlážděná 1003/7, Nové Město, 11000 Praha 1	2567	ostatní plocha	ZCHÚ OP PP Cihelna v Bažantnici	kácené	K_ANO
632	slivoň	<i>Prunus sp.</i>		130		Hloubětín	2603/1	Správa železniční dopravní cesty, státní organizace	Dlážděná 1003/7, Nové Město, 11000 Praha 1	2567	ostatní plocha	ZCHÚ OP PP Cihelna v Bažantnici	kácené	K_ANO
633	topol	<i>Populus sp</i>	8		30	Hloubětín	1359/1	HLAVNÍ MĚSTO PRAHA	Mariánské náměstí 2/2, Staré Město, 11000 Praha 1	1003	ostatní plocha	ZCHÚ OP PP Cihelna v Bažantnici	kácené	

poř. číslo	druhové jméno česky	druhové jméno vědecky	počet [ks]	plocha [m ²]	obvod [cm]	katastrální území	parcelní číslo KN	vlastník	adresa	LV	druh pozemku	poznámka	kácené/ nekácené	k povolení ke kácení dle vyhlášky 189/2013 Sb.
	růže šípková	<i>Rosa canina</i>		50		Hloubětín	1359/1	HLAVNÍ MĚSTO PRAHA	Mariánské náměstí 2/2, Staré Město, 11000 Praha 1	1003	ostatní plocha	ZCHÚ OP PP Cihelna v Bažantnici	kácené	K_ANO
	trnovník akát	<i>Robinia pseudoacacia</i>		30		Hloubětín	1359/1	HLAVNÍ MĚSTO PRAHA	Mariánské náměstí 2/2, Staré Město, 11000 Praha 1	1003	ostatní plocha	ZCHÚ OP PP Cihelna v Bažantnici	kácené	
	slivoň	<i>Prunus sp.</i>		50		Hloubětín	1359/1	HLAVNÍ MĚSTO PRAHA	Mariánské náměstí 2/2, Staré Město, 11000 Praha 1	1003	ostatní plocha	ZCHÚ OP PP Cihelna v Bažantnici	kácené	K_ANO
634	bez černý	<i>Sambucus nigra</i>		30		Hloubětín	2604/1	Správa železniční dopravní cesty, státní organizace	Dlážděná 1003/7, Nové Město, 11000 Praha 1	2567	ostatní plocha	ZCHÚ OP PP Cihelna v Bažantnici	kácené	
	slivoň	<i>Prunus sp.</i>		100		Hloubětín	2604/1	Správa železniční dopravní cesty, státní organizace	Dlážděná 1003/7, Nové Město, 11000 Praha 1	2567	ostatní plocha	ZCHÚ OP PP Cihelna v Bažantnici	kácené	K_ANO
635	slivoň	<i>Prunus sp.</i>		80		Hloubětín	2604/1	Správa železniční dopravní cesty, státní organizace	Dlážděná 1003/7, Nové Město, 11000 Praha 1	2567	ostatní plocha	ZCHÚ OP PP Cihelna v Bažantnici	kácené	K_ANO
	růže šípková	<i>Rosa canina</i>		30		Hloubětín	2604/1	Správa železniční dopravní cesty, státní organizace	Dlážděná 1003/7, Nové Město, 11000 Praha 1	2567	ostatní plocha	ZCHÚ OP PP Cihelna v Bažantnici	kácené	
636	slivoň	<i>Prunus sp.</i>		60		Hloubětín	2617/1	Správa železniční dopravní cesty, státní organizace	Dlážděná 1003/7, Nové Město, 11000 Praha 1	2567	ostatní plocha	ZCHÚ OP PP Cihelna v Bažantnici	kácené	K_ANO
	trnovník akát	<i>Robinia pseudoacacia</i>		30		Hloubětín	2617/1	Správa železniční dopravní cesty, státní organizace	Dlážděná 1003/7, Nové Město, 11000 Praha 1	2567	ostatní plocha	ZCHÚ OP PP Cihelna v Bažantnici	kácené	
637	slivoň	<i>Prunus sp.</i>		60		Hloubětín	2604/1	Správa železniční dopravní cesty, státní organizace	Dlážděná 1003/7, Nové Město, 11000 Praha 1	2567	ostatní plocha	ZCHÚ OP PP Cihelna v Bažantnici	kácené	K_ANO
	třešeň ptačí	<i>Prunus avium</i>	2		120	Hloubětín	2604/1	Správa železniční dopravní cesty, státní organizace	Dlážděná 1003/7, Nové Město, 11000 Praha 1	2567	ostatní plocha	ZCHÚ OP PP Cihelna v Bažantnici	kácené	S_ANO
	javor mléč	<i>Acer platanoides</i>	1		60	Hloubětín	2604/1	Správa železniční dopravní cesty, státní organizace	Dlážděná 1003/7, Nové Město, 11000 Praha 1	2567	ostatní plocha	ZCHÚ OP PP Cihelna v Bažantnici	kácené	

poř. číslo	druhové jméno česky	druhové jméno vědecky	počet [ks]	plocha [m ²]	obvod [cm]	katastrální území	parcelní číslo KN	vlastník	adresa	LV	druh pozemku	poznámka	kácené/ nekácené	k povolení ke kácení dle vyhlášky 189/2013 Sb.
	javor klen	<i>Acer pseudoplatanus</i>	2		40	Hloubětín	2604/1	Správa železniční dopravní cesty, státní organizace	Dlážděná 1003/7, Nové Město, 11000 Praha 1	2567	ostatní plocha	ZCHÚ OP PP Cihelna v Bažantnici	kácené	
638	trnovník akát	<i>Robinia pseudoacacia</i>	20		30	Hloubětín	2603/1	Správa železniční dopravní cesty, státní organizace	Dlážděná 1003/7, Nové Město, 11000 Praha 1	2567	ostatní plocha	ZCHÚ OP PP Cihelna v Bažantnici	kácené	
	třešeň ptačí	<i>Prunus avium</i>	1		85	Hloubětín	2603/1	Správa železniční dopravní cesty, státní organizace	Dlážděná 1003/7, Nové Město, 11000 Praha 1	2567	ostatní plocha	ZCHÚ OP PP Cihelna v Bažantnici	kácené	S_ANO
	lípa srdčitá	<i>Tilia cordata</i>	1		70	Hloubětín	2603/1	Správa železniční dopravní cesty, státní organizace	Dlážděná 1003/7, Nové Město, 11000 Praha 1	2567	ostatní plocha	ZCHÚ OP PP Cihelna v Bažantnici	kácené	
	třešeň ptačí	<i>Prunus avium</i>	1		50	Hloubětín	2603/1	Správa železniční dopravní cesty, státní organizace	Dlážděná 1003/7, Nové Město, 11000 Praha 1	2567	ostatní plocha	ZCHÚ OP PP Cihelna v Bažantnici	kácené	
	třešeň ptačí	<i>Prunus avium</i>	3		50	Hloubětín	2603/1	Správa železniční dopravní cesty, státní organizace	Dlážděná 1003/7, Nové Město, 11000 Praha 1	2567	ostatní plocha	ZCHÚ OP PP Cihelna v Bažantnici	kácené	
	slivoň	<i>Prunus sp.</i>		60		Hloubětín	2603/1	Správa železniční dopravní cesty, státní organizace	Dlážděná 1003/7, Nové Město, 11000 Praha 1	2567	ostatní plocha	ZCHÚ OP PP Cihelna v Bažantnici	kácené	K_ANO
Celkem káceno v ZCHÚ:	1435 m2 keřových porostů	68 kusů stromů											kácené	

Legenda:

K_ANO	Keře nebo zapojené porosty dřevin, u kterých celková plocha kácených zapojených porostů dřevin přesahuje 40 m2, tudíž vyžadují žádost o povolení ke kácení.
S_ANO	Dřeviny o obvodu kmene nad 80 cm měřeného ve výšce 130 cm nad zemí, u kterých je žádáno o povolení ke kácení.
nekácené	Dřeviny nekácené
kácené	Dřeviny navržené ke kácení
ZCHÚ	Dřeviny zasahující do ochranného pásma zvláště chráněného území